

VERZÉ

Le Mont de la Fâ



© BIVB Aurélien Ibáñez

PROFIL PARCOURS

Distance **11,3 KM**
Durée **3 H 00** | Niveau **MOYEN**
Dénivelé **326 M**

Ambiance **FORÊT
PANORAMA
VIGNE**

DÉPART VERZÉ | BOURG

Localisation GPS : 46.37814, 4.73693 | Alt. 279 m

Des Monts Chevreuil et de la Fâ, la vue épouse le Val Lamartinien. Alternant avec les paysages viticoles piqués de hameaux typiquement mâconnais, forêts de chênaie-charmaie, pelouses calcicoles à orchidées des teppes et buis du mont Chevreuil abritent une flore protégée.

À VOIR EN CHEMIN

- Eglise de Verzé
- Château d'Escolles
- Lavoirs

APPELLATIONS VINS DE BOURGOGNE

Bourgogne, Bourgogne aligoté, Coteaux Bourguignons, Crémant de Bourgogne, Mâcon, Mâcon La Roche-Vineuse, Mâcon-Verzé, Mâcon-Villages

PÉRIODE IDÉALE

Toute l'année

POINT DE VIGILANCE

Des passages peuvent être boueux sur la première partie du circuit à la suite d'épisodes pluvieux.

CONSEILS AUX RANDONNEURS

N'oubliez pas que l'espace est partagé par tous : agriculteurs, forestiers, chasseurs, promeneurs, vététistes, cavaliers.
N'effrayez pas les troupeaux, tenez vos chiens en laisse.

Équipez-vous de chaussures de marche et de vêtements appropriés aux conditions climatiques.
Respectez les cultures et les propriétés privées. Ne sortez pas des sentiers balisés.

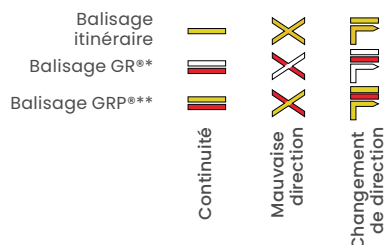
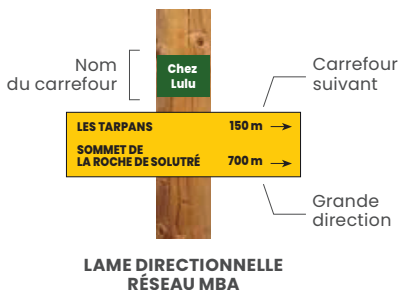
Certains secteurs peuvent faire l'objet de réglementations environnementales particulières (sites classés, arrêté de protection de biotope, zone Natura 2000).
Ne laissez aucun débris dans la nature.

SECTEUR VITICOLE

Vous allez entrer dans un environnement viticole privilégié, où des hommes travaillent ici tous les jours. Des traitements pour prévenir les maladies sont appliqués principalement d'avril à juillet.
Dans la mesure du possible, ces traitements sont réalisés en dehors des heures de forte fréquentation, mais les contraintes

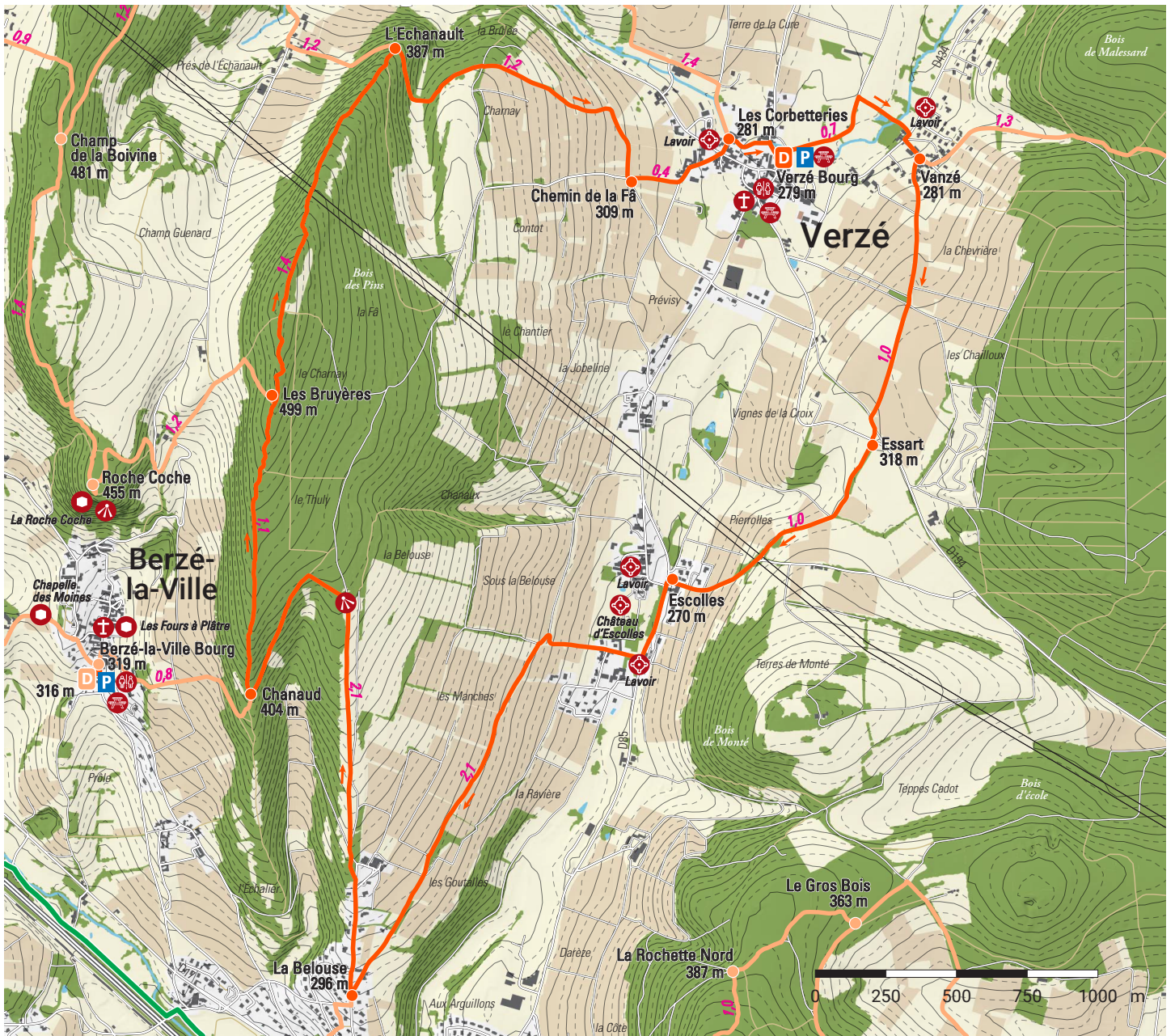
météorologiques peuvent parfois obliger à déroger à cette règle. Si tel est le cas au moment de votre promenade, tenez-vous éloignés de la parcelle, le vigneron sera vigilant à ne pas vous exposer.
D'une manière générale, ne pénétrez pas dans les parcelles et sur la plupart des chemins de vignes non balisés, qui sont des

propriétés privées. Ne vous garez pas sur les pourtours et accès aux parcelles, les vigneron étant susceptibles de devoir y travailler à tout moment et de passer avec des engins agricoles.



Entre les poteaux les itinéraires sont balisés en jaune (marquage par peinture ou autocollant). Les sentiers d'interprétation peuvent avoir un balisage particulier complémentaire.

*GR® : Grande Randonnée
**GRP® : Grande Randonnée de Pays

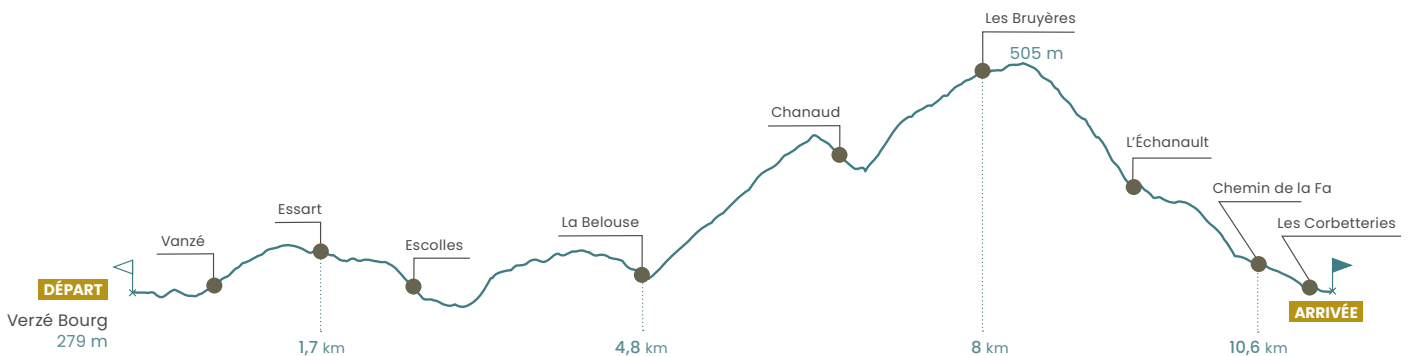


- | | | | | | |
|--|--|--|--|--|--|
| | | | | | |
| | | | | | |
| | | | | | |
| | | | | | |

PROFIL PARCOURS

Distance **11,3 KM** | Dénivelé **326 M**

Le Mont de la Fâ



MÂCON SUD BOURGOGNE TOURISME

1, place Saint-Pierre | 71000 Mâcon | 03 85 21 07 07
macon-tourisme.com



COFINANÇÉ
PAR L'UNION
EUROPÉENNE

RÉGION
BOURGOGNE
FRANCHE
COMTE