

# Les boucles du Beuvray

1100 km de chemins pour contempler  
le monde sous vos yeux

Trace GPX



## Vers les bois du Folin

39 km +/- 1166m Difficulté moyenne

Une randonnée en plusieurs étapes, où la forêt est reine ... Vous traverserez le site archéologique de Bibracte, en passant par les Sources de l'Yonne jusqu'au plus haut sommet de Bourgogne.

## Paysages et patrimoine

- Le site archéologique de Bibracte et son musée
- Les panoramas depuis le mont Beuvray (site classé)
- Les Sources de l'Yonne et le mont Prénéley (site classé)
- Le Haut Folin, sommet de la Bourgogne

## Point de départ

Parking du musée de Bibracte, 2 route Jacques Bulliot 71990 Saint-Léger-Sous-Beuvray

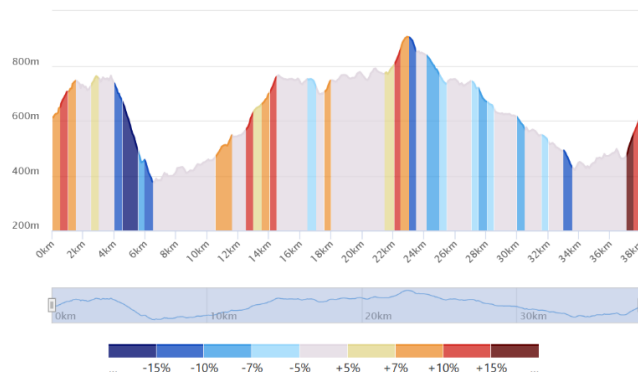
## L'itinéraire étape par étape

→ Suivre sur 20 m, la petite route qui monte au **sommet du mont Beuvray** à droite du restaurant Le Chaudron. Obliquer directement à droite pour passer derrière le musée en suivant le GR©13. 500 m plus loin, tourner à gauche en montant et zigzaguer jusqu'à la **Porte du Rebout**. Ouverte dans le rempart qui ceinturait Bibracte, bâtie selon la technique du *murus gallicus* saluée par César, elle constituait la principale porte d'accès à l'oppidum.

Sur le mont Beuvray, à la fin du II<sup>e</sup> siècle avant notre ère, le peuple gaulois éduen érigea Bibracte, sa capitale éphémère, à la fois creuset et tombeau de l'unité celtique, qui fut transférée un siècle plus tard à l'emplacement de l'actuelle Autun. À flanc de montagne, le **musée de Bibracte** brosse le portrait de l'oppidum et de son époque. En plus d'évoquer une page fondamentale de l'histoire européenne, il permet d'expliquer la démarche et les techniques de l'archéologie. Le site archéologique, situé dans un écrin de verdure où les forêts sont aussi grandioses que les paysages, fait l'objet depuis 1984 de chantiers de fouilles annuels dans le cadre du Centre archéologique européen.

→ Juste après la **Porte du Rebout**, pour une balade en forêt, tourner à droite et suivre un PR (jaune), c'est le chemin du « **Tour des remparts** » (5 200m). La seconde possibilité est de traverser le **site archéologique** en suivant le GR©13, sans le quitter. En cheminant le long de la voie centrale à Bibracte, vous côtoyez les **queules**. Ces arbres aux silhouettes

Dénivellation



tourmentées sont les vestiges de haies tressées qui clôturaient des pâturages aux siècles passés.

- Passer à la **Pierre de la Wivre**, ce rocher est associé dans la mémoire populaire à un monstre mi-femme mi-serpent des légendes bourguignonnes. Suivre le chemin PR (jaune) tout droit jusqu'au km 3,8. Ensuite reprendre le GR©13 à droite et dévaler tout droit pendant 3 km jusqu'à une petite route.
- Prendre la route à gauche sur quelques mètres, puis à droite au moulin de Montvernnot. A 1 km, hébergement camping « *La forêt du Morvan* ». Continuer sur le GR©13 jusqu'à Petiton.
- Prendre ensuite à droite dans le hameau, une petite route qui descend et se transforme en chemin, le long de la **vallée de la Roche** jusqu'au ruisseau du Moulin de la Chaute. Suivre ce chemin sur 4 km. Attention, au niveau de « vers les Beaux », ne pas tourner à gauche, passer à côté de la maison.
- Contourner le **Moulin de la Chaute** par la gauche. Arriver sur la route au km 12 (prudence), vous retrouvez le GR©13. Prendre la route en face sur 500 m au hameau de L'Echenault, puis à gauche en montant dans la forêt. A 100 m, quitter le GR©13 et continuer tout droit en montant km 14. Monter jusqu'à Fontian, prendre la route à droite sur quelques mètres et un chemin à gauche, toujours en montant. A 1 km à gauche, hébergement « *les sources de l'Yonne* » ; à 0,5 km à droite, hébergement « *Gîte d'étape du Beuvray* », et restaurant « *Auberge de Glux* ».
- Grimper tout droit en suivant un PR (jaune), puis à gauche pour aller visiter les **Sources de l'Yonne** sur 3 km.



Sur le site classé du **mont Préneley** recouvert par la dernière grande hêtraie montagnarde du Morvan, également espace sensible départemental, **l'Yonne** naît au cœur d'une des plus remarquables tourbières de Bourgogne. Ces milieux humides à la fois riches et fragiles en termes de biodiversité permettent de voyager dans le temps grâce à l'étude des pollens préservés dans la tourbe. Le long du sentier de découvertes du site classé, les traces de l'occupation humaine sont nombreuses : vestiges contemporains de Bibracte, sanctuaire d'époque romaine, digues des retenues d'eau qui permettaient le flottage du bois...

- De retour à la « cote 737m », prendre le chemin GR©13 à gauche de la route vers le Nord. A la cote 757, à 300 m à droite, aux Tourneurs, hébergement « *Gîte le Domaine de Fangorn, cabane du druide* ».
- Arrivé au Pré du Massé, hébergement aux Courreaux « *Chambre d'Hôtes Plume de mouton et Cie* » et artiste sculpteur à la tronçonneuse le « *Lutin du Folin* ». Ne pas quitter le GR, prendre à gauche sur la route, puis un chemin à droite, croiser la route forestière du Bois du Roy et prendre à droite la route forestière de la Proie. Passer à l'antenne du Haut Folin, sommet de la Bourgogne. Les nombreux ruisseaux qui prennent leur source sur ses pentes sont riches de zones humides et tourbeuses.
- Continuer jusqu'à un grand virage à gauche qui longe la route de Préperny. Ne pas quitter le GR (rouge et blanc) jusqu'à la maison de la Croisette. La seule station de ski de descente de Bourgogne, aujourd'hui disparue, y avait été installée en 1980. Au km 29 abandonner le GR et prendre à droite un chemin balisé en jaune qui descend vers le sud jusqu'à Crot Morin. Hébergements « *Gîte des fleurs* » et « *Mini ferme du Morvan* » (tipis, cabanes). Prendre vers le sud la petite route balisée GR© de Pays, rouge et jaune. Genetouse, La Courte, toujours en descendant jusqu'au village de Saint-Prix-en-Morvan. Hébergement « *L'eau vive* », Brasserie et restaurant. Traverser tout droit, Plein Faîte et GR© de Pays jusqu'à Argentole à gauche de la route. Prendre à droite en descendant dans la vallée et remonter jusqu'au **musée de Bibracte** (attention à la traversée de la route).

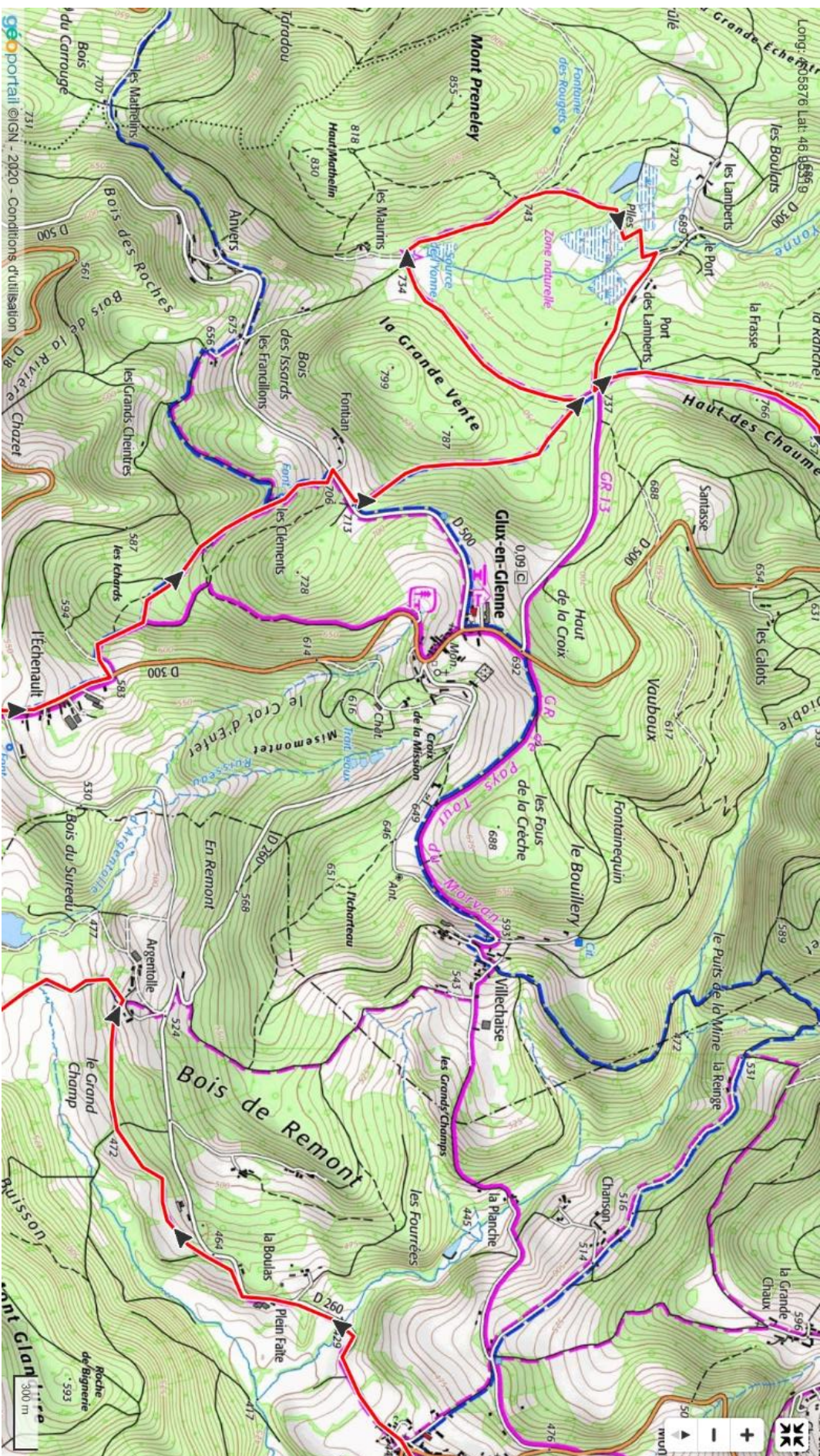
Cette boucle a été conçue par les gestionnaires du Grand Site de France de Bibracte-Morvan des Sommets (Bibracte, le Parc naturel régional du Morvan et le Conseil départemental de la Nièvre), en partenariat avec le groupe de travail tourisme du Grand Site et les offices de Tourisme du territoire. Pour découvrir la démarche Grand Site de France de Bibracte-Morvan des Sommets : [www.grandsite-bibracte-morvan.fr](http://www.grandsite-bibracte-morvan.fr)

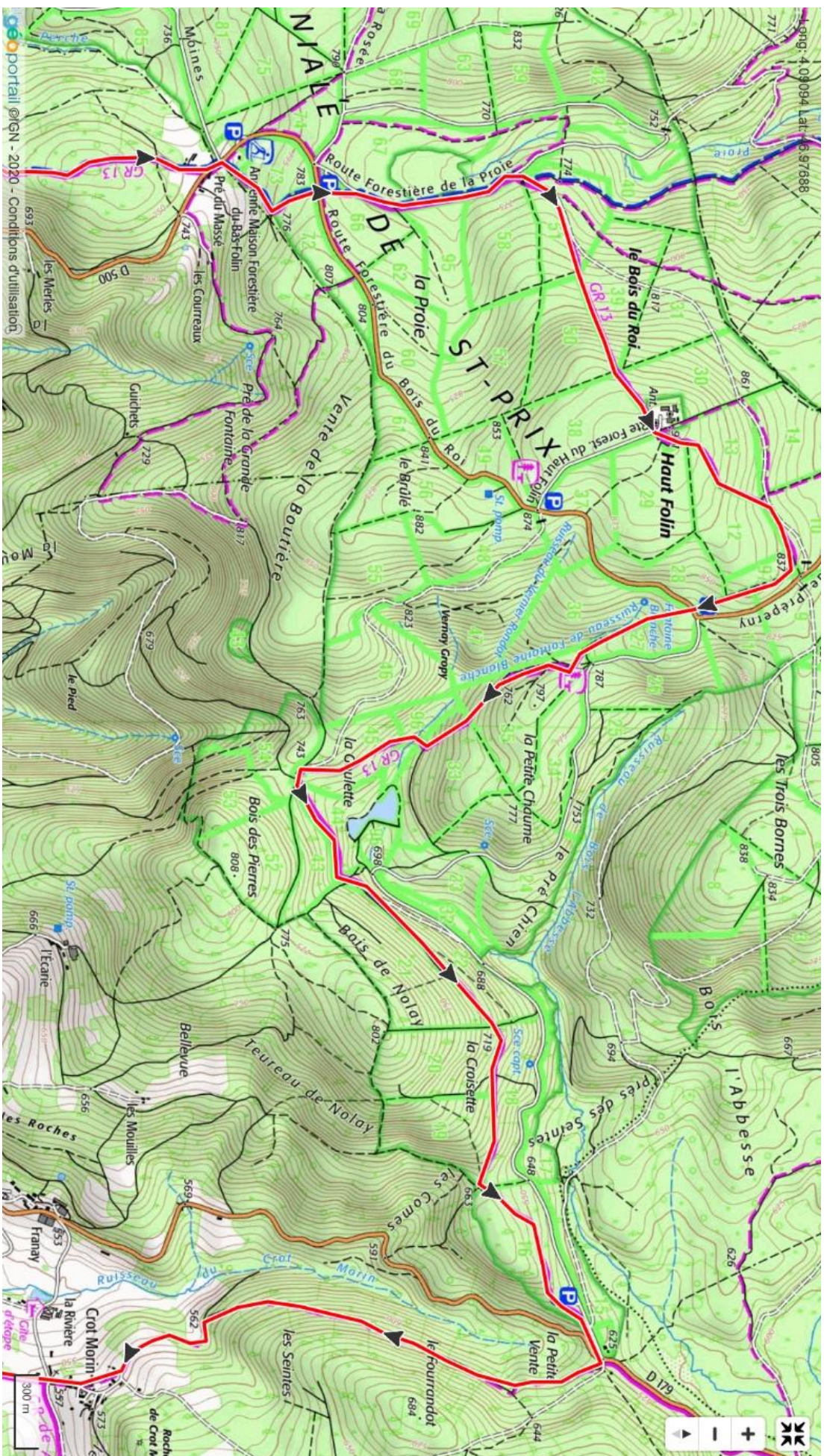




# Etape 2 & 7

© Données issues du SCAN 25 © IGN 2024 – Autorisation n° 5024-007 Reproduction interdite

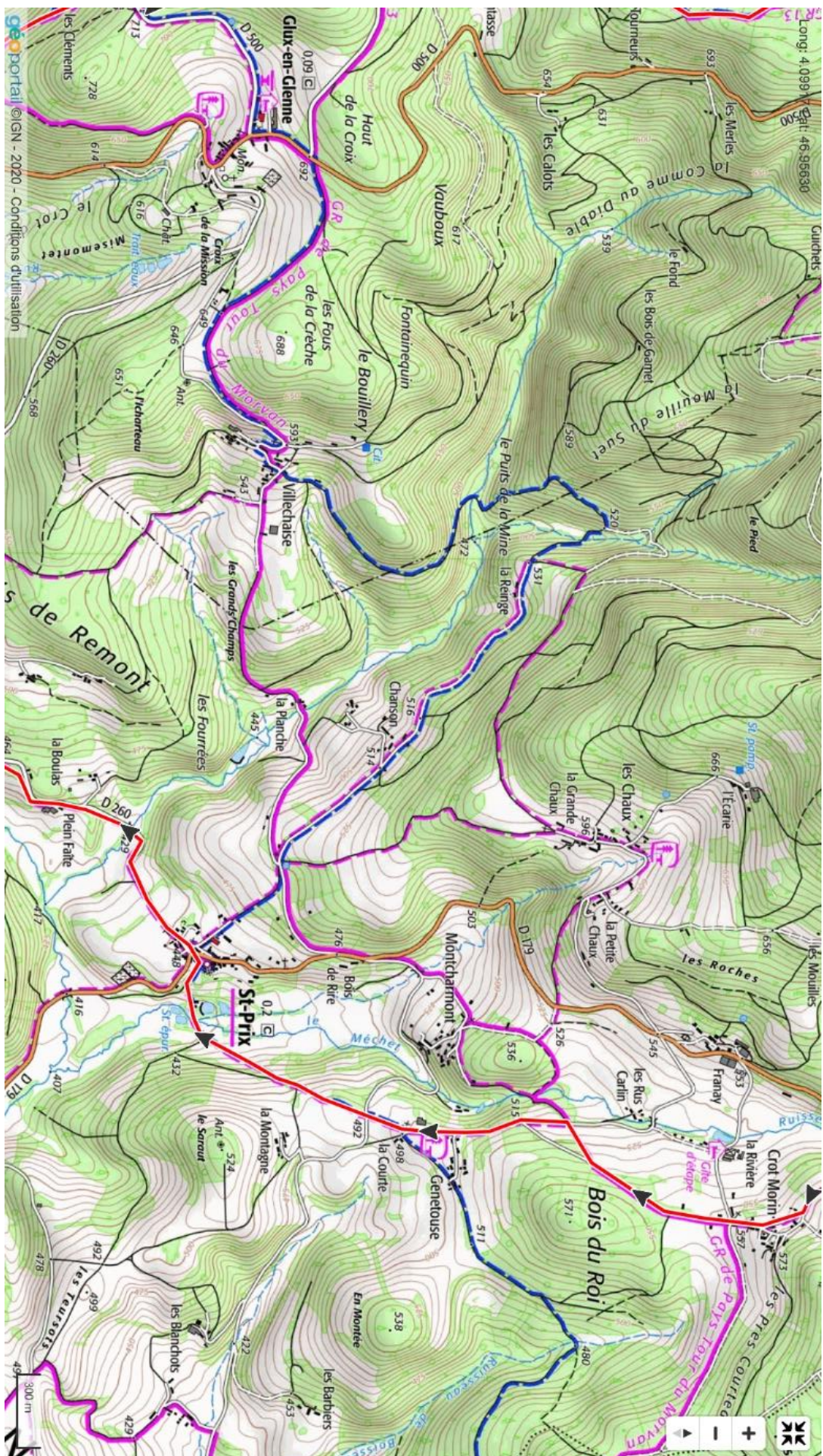




## Les boucles du Beuvray

# Etape 4

© Données issues du SCAN 25 © IGN 2024 – Autorisation n° 5024-007 Reproduction interdite




Grand Site de France de Bibracte-Morvan des Sommets  
Les boucles du Beuvray

## Etape 5

## Organiser son séjour

Dans le tableau en page suivante, nous avons répertorié les principaux services sur le tracé de l'itinéraire. Pour faciliter la lecture, les services, hébergements, visites, sont proposés dans le sens du parcours et dans le sens des aiguilles d'une montre. En regardant la colonne « sens inverse », on peut avoir une idée de la distance à l'envers. Les services pouvant être amenés à évoluer, il est bien sûr prudent de vérifier les informations avant votre départ. Pensez à réserver vos hébergements et prévoir le détour dans votre étape globale. Il n'est pas possible de mentionner tous les hébergements, il ne s'agit que d'une sélection non exhaustive. Tous les renseignements sont disponibles dans les offices de tourisme du territoire.

- Grand Autunois Morvan pour Saint-Prix et Saint-Léger-sous-Beuvray. 03 85 86 80 38. [www.autun-tourisme.com](http://www.autun-tourisme.com)
- Morvan Sommets et Grands Lacs pour Glux-en-Glenne. 03 86 22 82 74. [www.morvansommetssetgrandslacs.com](http://www.morvansommetssetgrandslacs.com)
- Rives du Morvan pour Larochemillay. 03 86 30 43 10. [www.rivesdumorvan.fr](http://www.rivesdumorvan.fr)



Les partenaires du Grand Site publient un carnet de découverte de Bibracte-Morvan des Sommets brochure de 24 pages aux contenus pérennes. Co-construit avec des acteurs touristiques partenaires de la démarche Grand Site, cet outil s'adresse aux habitants ainsi qu'aux visiteurs déjà présents sur le territoire. Il a vocation à mieux faire connaître le label Grand Site et à inspirer ceux qui parcourent ces paysages grandioses.

Télécharger le carnet :

<https://grandsite-bibracte-morvan.fr/fr/carnet-de-decouverte-du-grand-site>

### Visitez responsable !

Afin de préserver "l'esprit des lieux" et les paysages du Grand Site de France, les partenaires de la démarche s'engagent pour un tourisme doux et durable : plan de gestion des sites classés, coordination des activités de pleine nature, balisage des sentiers pédestres, coordination de l'offre touristique ou des circuits courts agricoles, etc.

Certains secteurs peuvent faire l'objet de réglementations environnementales particulières dont vous pourrez prendre connaissance sur le site du Parc naturel régional du Morvan.

- Lors de vos randonnées en pleine nature, restez discret et laissez les animaux tranquilles. Ne capturez que les instants magiques lorsque vous croisez la faune sauvage. Le long des chemins évitez de cueillir des bouquets de fleurs sauvages.
- Repartez avec vos déchets.
- Restez sur les chemins balisés, ce sont des espaces partagés par tous : agriculteurs, forestiers, chasseurs, promeneurs, vététistes, cavaliers...
- Dans votre hébergement, l'eau ne coule pas de source, enfin si... mais justement il faut la préserver, alors évitez de la gaspiller !
- Mangez local et de saison, découvrez les marchés de producteurs et d'artisans, il y en a forcément un près de chez vous.

## Les boucles du Beuvray