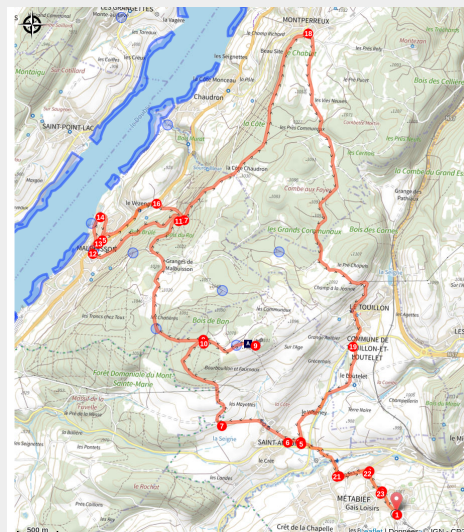


Baignade au Lac de Saint-Point

Haut Doubs



Lac Saint-Point (©OTPays du Haut Doubs_CVMA)



Depuis Métabief jusqu'au lac à vélo !

Cette boucle vous permet de découvrir le Fort Saint Antoine et ses caves d'affinage à comté, puis vous emmène jusqu'au lac de Saint-Point pour une pause détente.

Outil numérique de planificateur d'itinéraires disponible sur doubs.travel.

Infos pratiques

Pratique : Points-nœuds

Durée : 3 h

Longueur : 23.8 km

Dénivelé positif : 566 m

Difficulté : Intermédiaire

Type : Boucle

Thèmes : Rivières et lacs

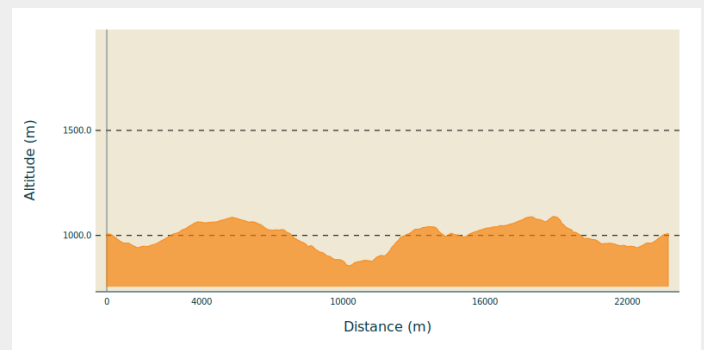
Itinéraire

Départ : Métabief

Arrivée : Métabief

Communes : 1. Métabief
2. Saint-Antoine
3. Labergement-Sainte-Marie
4. Malbuisson
5. Montperreux
6. Touillon-et-Loutelet

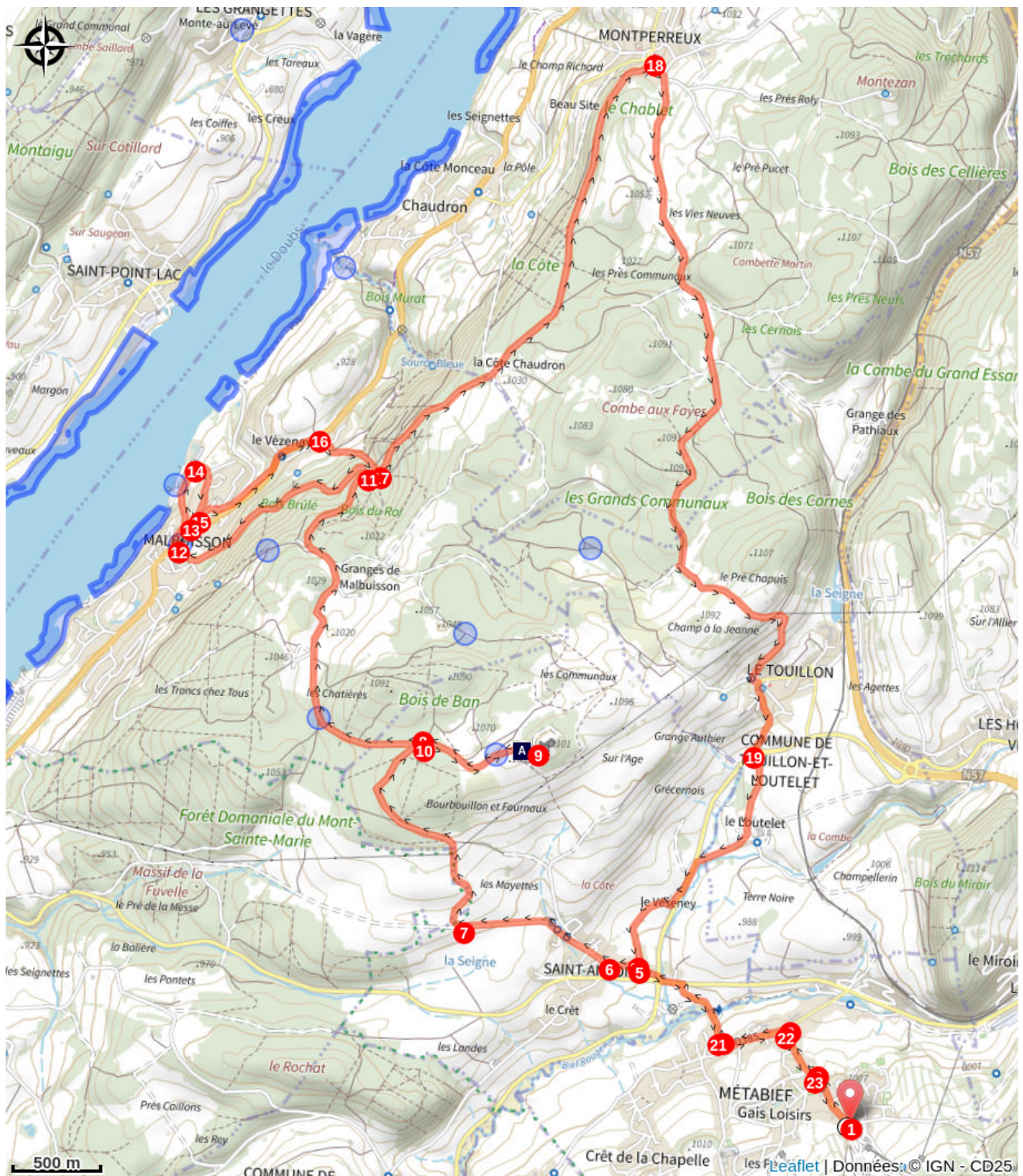
Profil altimétrique



Altitude min 856 m Altitude max 1090 m

1. Point-nœud n°28
2. Point-nœud n°23
3. Point-nœud n°34
4. Point-nœud n°50
5. Point-nœud n°74
6. Point-nœud n°49
7. Point-nœud n°41
8. Point-nœud n°30
9. Point-nœud n°29
10. Point-nœud n°30
11. Point-nœud n°44
12. Point-nœud n°22
13. Point-nœud n°39
14. Point-nœud n°51
15. Point-nœud n°92
16. Point-nœud n°59
17. Point-nœud n°66
18. Point-nœud n°35
19. Point-nœud n°12
20. Point-nœud n°74
21. Point-nœud n°50
22. Point-nœud n°34
23. Point-nœud n°23
24. Point-nœud n°28

Sur votre route...



Fort Saint-Antoine (A)

Toutes les informations pratiques

Comment venir ?

Accès routier

À la sortie de Pontarlier, prendre la N57 en direction de la Suisse. Puis, prendre direction Métabief.

Parking conseillé

Place Xavier Authier, Métabief

Zones de sensibilité environnementale

Le long de votre itinéraire, vous allez traverser des zones de sensibilité liées à la présence d'une espèce ou d'un milieu particulier. Dans ces zones, un comportement adapté permet de contribuer à leur préservation. Veillez à respecter la quiétude du lieu, la signalétique en place et à rester sur les sentiers balisés. Attention, le site peut faire l'objet d'une réglementation particulière.

Lac Saint-Point

Période de sensibilité :

Lieux de renseignement

Office de tourisme du Pays du Haut-Doubs - Métabief

6 place Xavier Authier, 25370 Métabief

metabief@destination-hautdoubs.com

Tel : +33 (0)3 81 49 13 81

<https://www.destination-haut-doubs.com>



Sur votre route...



Fort Saint-Antoine (A)

Le Fort de Saint-Antoine, construit vers 1880 pour protéger la frontière Est, est maintenant une cave à fromage qui a élevé plus d'un million de Comtés d'exception depuis 1966. Les visiteurs peuvent découvrir les secrets de l'affinage lent en explorant les caves souterraines et en dégustant des fromages frais dans l'espace de dégustation.

Crédit : © OTHPHD