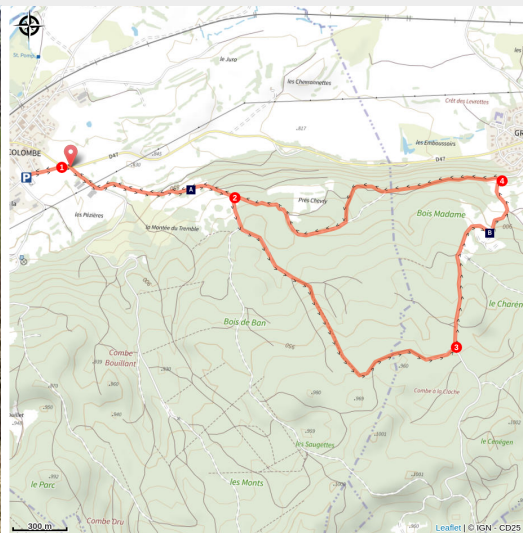


Balade de Sainte-Colombe

Haut Doubs



Point de vue sur Sainte-Colombe (CCGP)



Balade sur le massif forestier du Laveron dominant le village de Sainte-Colombe et le Val du Drugeon.

Au départ de Sainte-Colombe, ce circuit essentiellement en forêt, sillonne la montagne du Laveron. Cette montagne abrite un mélange d'essences d'arbres diversifiés où vit un cortège d'oiseaux comme le pic noir, le merle à plastron, la bécasse des bois ou encore la gélinotte des bois (espèce rare). Quelques points de vue permettent d'admirer le Larmont et le Val du Drugeon riche en tourbières.

Infos pratiques

Pratique : Pédestre

Durée : 1 h 30

Longueur : 7.6 km

Dénivelé positif : 191 m

Difficulté : Facile

Type : Boucle

Thèmes : Faune, Flore, Point de vue

Accessibilité : Accessible en train

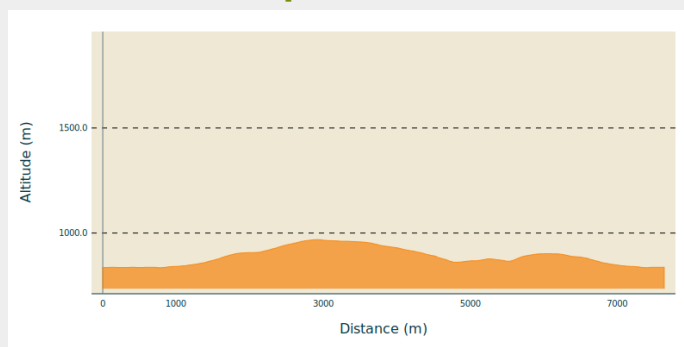
Itinéraire

Départ : Parking du cimetière, Sainte-Colombe

Arrivée : Parking du cimetière, Sainte-Colombe

Communes : 1. Sainte-Colombe
2. Granges-Narboz

Profil altimétrique

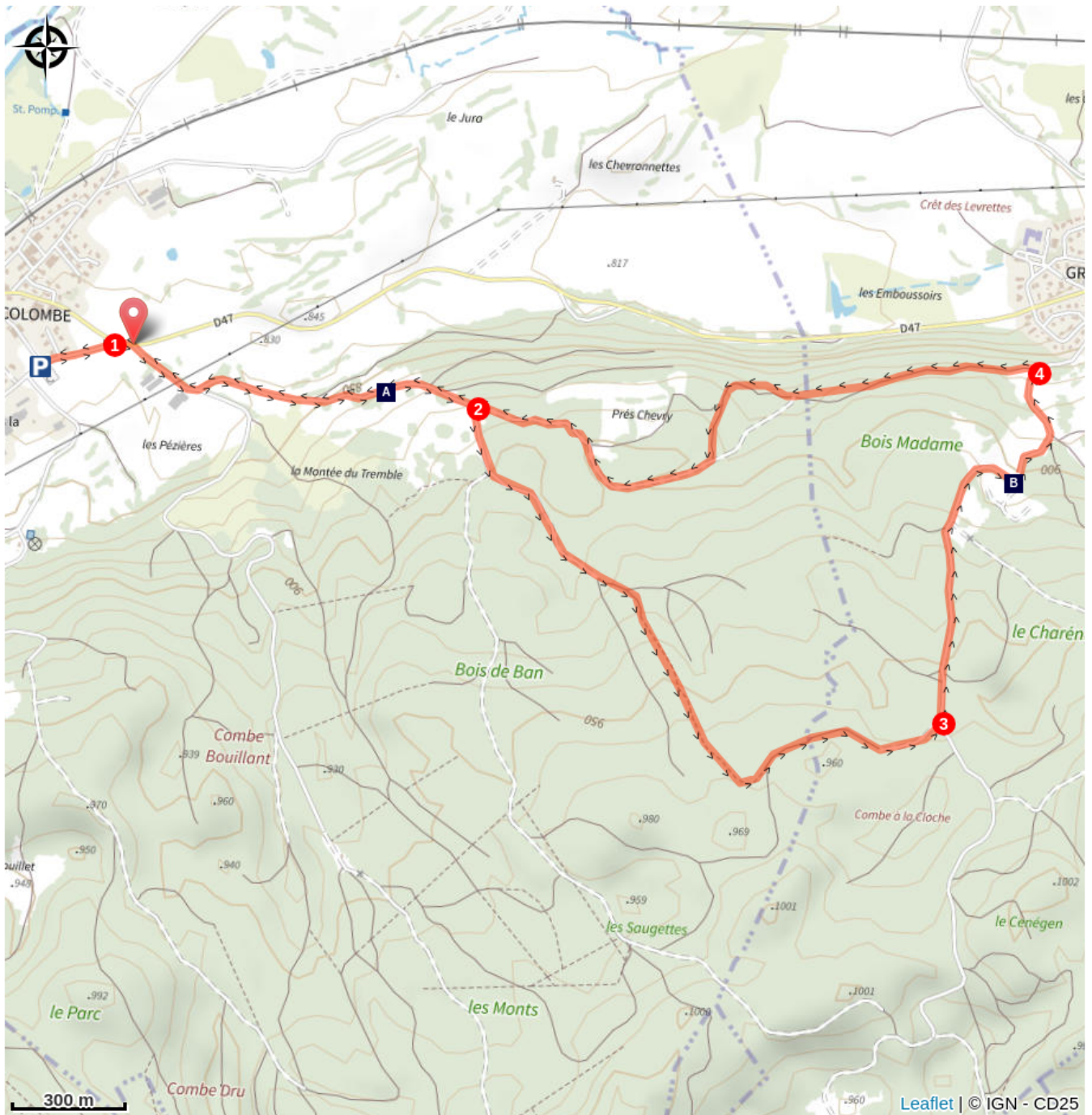


Altitude min 835 m Altitude max 969 m

Ce circuit est balisé en jaune et bleu. Suivre le numéro 13.

1. Depuis le cimetière, l'itinéraire prend la rue des Tilleuls jusqu'à la départementale et, à **la Croix**, bifurque à droite sur une route menant à une exploitation agricole. Au croisement de routes devant l'exploitation, le circuit prend à gauche la route montant progressivement jusqu'à une prochaine bifurcation.
2. Le circuit part alors à droite sur une route jusqu'à un croisement. Le chemin continue ensuite à gauche pour sinuer à travers bois jusqu'à une prochaine route.
3. À cette route, l'itinéraire prend celle-ci à gauche pour la descendre et rejoindre des pâturages.
4. À un grand virage, le circuit bifurque à gauche pour prendre un chemin forestier regagnant la première route empruntée à l'aller. Celle-ci regagne ainsi le point de départ.

Sur votre chemin...



Point de Vue sur Sainte-Colombe et
le Val du Drugeon (A)

 Prairies Sèches des Granges
l'Eglise (B)

Toutes les infos pratiques

 **niveau 3**

Recommandations

Partir bien chaussés, bien équipés et avec une quantité d'eau suffisante.
Rester sur les itinéraires balisés : respecter les propriétés privées, les prés de fauche, les animaux et les cultures.

Tenir votre chien en laisse.

Respecter les clôtures et refermer les barrières.

Rester courtois avec les riverains des chemins et les autres utilisateurs de la nature.

Ne pas jeter de détritrus.

Respecter les équipements d'accueil, de signalisation et de balisage.

Ne pas faire de feu.

Comment venir ?

Transports

Gare TER de Sainte-Colombe (Ligne Pontarlier - Frasné).

Parking conseillé

Parking du cimetière, Sainte-Colombe

Accessibilité

Accessible en train

Zones de sensibilité environnementale

Le long de votre itinéraire, vous allez traverser des zones de sensibilité liées à la présence d'une espèce ou d'un milieu particulier. Dans ces zones, un comportement adapté permet de contribuer à leur préservation. Veuillez à respecter la quiétude du lieu, la signalétique en place et à rester sur les sentiers balisés. Attention, le site peut faire l'objet d'une réglementation particulière.

Bassin du Dugeon

Période de sensibilité :

Site Natura 2000

Bassin du Dugeon et du Doubs

Période de sensibilité :

Lieux de renseignement

Office de tourisme du Pays du Haut-Doubs - Pontarlier

14bis Rue de la Gare, 25300 Pontarlier

pontarlier@destination-haut-doubs.com

Tel : +33 (0)3 81 46 48 33

<https://www.destination-haut-doubs.com>



Sur votre chemin...



Point de Vue sur Sainte-Colombe et le Val du Drugeon (A)

Vue sur le village de Sainte-Colombe, son église et son clocher comtois ainsi que la vallée du Drugeon.

Au sud de Pontarlier, la vallée du Drugeon occupe une large cuvette qui repose sur des dépôts glaciaires où alternent des couches

plus ou moins imperméables. Celles-ci sont à l'origine de la formation de vastes zones humides classées Natura 2000, notamment des tourbières.

Dans son ensemble, ce bassin, où les milieux juxtaposés en mosaïque se complètent, constitue une unité écologique d'une valeur exceptionnelle, unique dans toute la chaîne jurassienne et en France.

Crédit photo : CCGP



Prairies Sèches des Granges l'Eglise (B)

Ces terrains secs sont occupés par des prairies mésophiles à sainfoin et des pelouses sèches montagnardes à gentiane printanière et brome dressé, ponctuées de buissons de genévriers. Cette juxtaposition de milieux contrastés rehausse l'intérêt écologique de la zone classée en ZNIEFF (Zones Naturelles d'Intérêt Ecologique, Faunistique et Floristique).

Crédit photo : CCGP