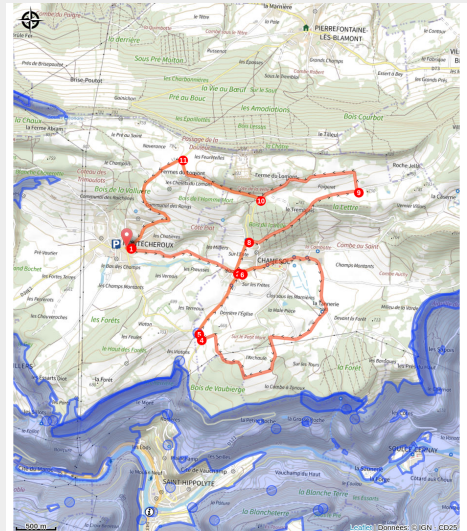


# Balade en huit autour de Chamesol

Doubs Horloger



(©Doubstourisme\_LaurentCheviet)



## Petite échappée bucolique

Petite balade cyclo touristique accessible aux familles. Cet itinéraire vous fera découvrir de jolis points de vue.

Outil numérique de planificateur d'itinéraires disponible sur le site [doubs.travel](https://doubs.travel).

## Infos pratiques

Pratique : Points-nœuds

Durée : 1 h 30

Longueur : 14.2 km

Dénivelé positif : 266 m

Difficulté : Facile

Type : Boucle

Thèmes : Archéologie et histoire,  
Point de vue

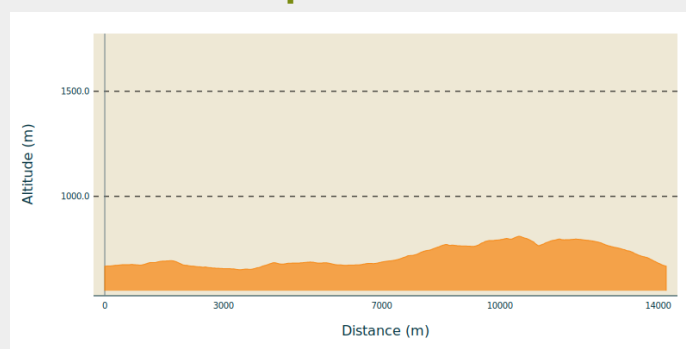
# Itinéraire

**Départ** : Montécheroux

**Arrivée** : Montécheroux

**Communes** : 1. Montécheroux  
2. Chamesol

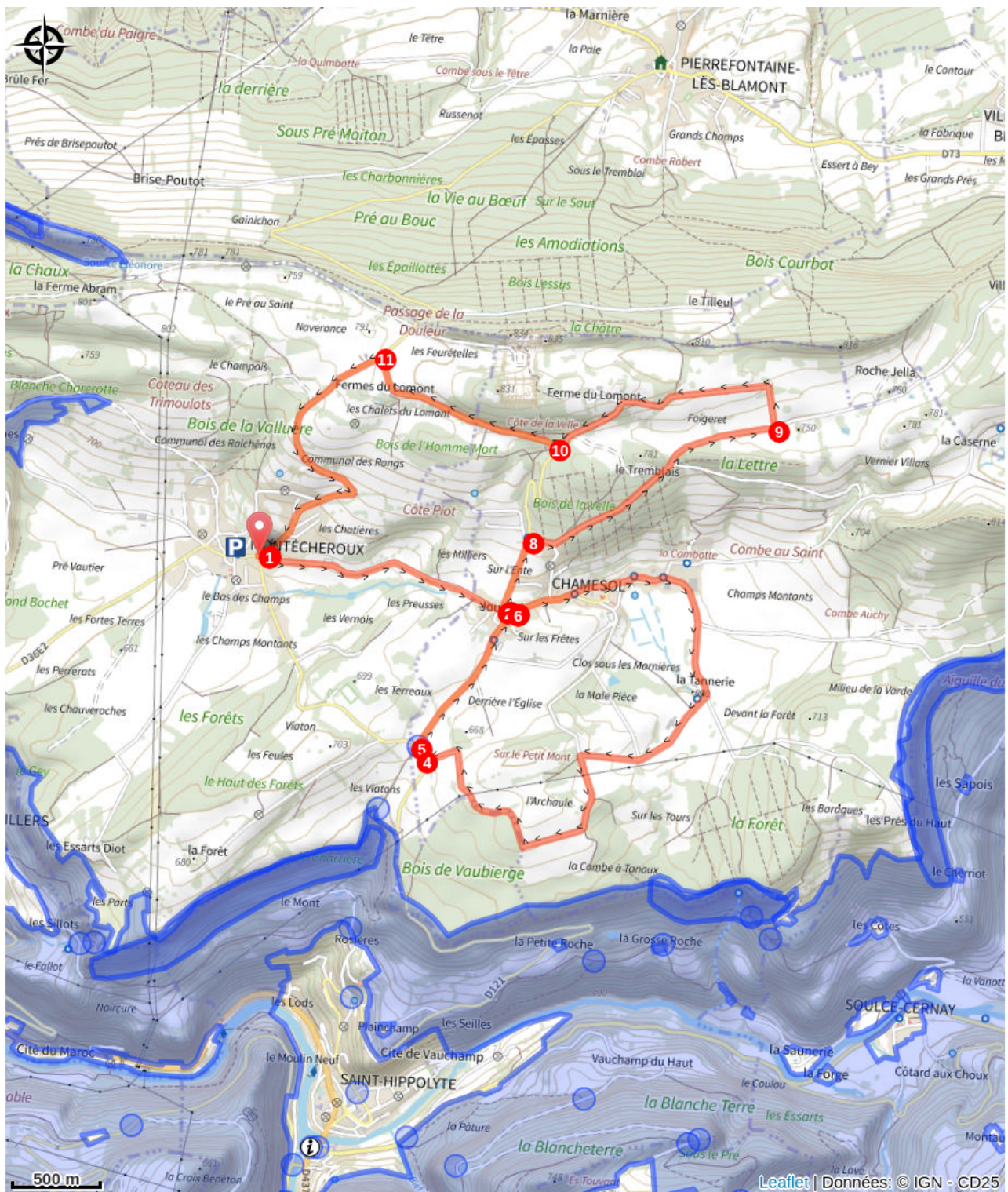
## Profil altimétrique



Altitude min 651 m Altitude max 810 m

1. Point-nœud n°58
2. Point-nœud n°50
3. Point-nœud n°90
4. Point-nœud n°60
5. Point-nœud n°37
6. Point-nœud n°90
7. Point-nœud n°50
8. Point-nœud n°91
9. Point-nœud n°70
10. Point-nœud n°64
11. Point-nœud n°19
12. Point-nœud n°58

# Sur votre route...



# Toutes les informations pratiques

## **Recommandations**

1. La nature nous accueille. Respectons-la..
2. Prévoir un équipement adapté.
3. Consultez la météo avant votre départ.
4. N'abandonnons aucun détritrus.
5. Vérifiez l'état de votre vélo avant de partir
6. En vélo, le casque est vital
7. secours : 112

## **Comment venir ?**

### Accès routier

Depuis la Commune de Saint-Hippolyte, prenez la direction de Chamesol et Montécheroux

### Parking conseillé

Dans la commune de Montécheroux

# Zones de sensibilité environnementale

Le long de votre itinéraire, vous allez traverser des zones de sensibilité liées à la présence d'une espèce ou d'un milieu particulier. Dans ces zones, un comportement adapté permet de contribuer à leur préservation. Veillez à respecter la quiétude du lieu, la signalétique en place et à rester sur les sentiers balisés. Attention, le site peut faire l'objet d'une réglementation particulière.

## Château de La Roche

Période de sensibilité :

## Vallées du Dessoubre, de la Reverotte et du Doubs

Période de sensibilité :

Site Natura 2000

## Falaises du Mont

Période de sensibilité :

### Lieux de renseignement

#### Office de tourisme du Pays Horloger - Saint-Hippolyte

10 place de l'Hôtel de Ville, 25190 Saint-Hippolyte

[tourisme@payshorloger.com](mailto:tourisme@payshorloger.com)

Tel : +33 (0)3 81 96 58 00

<https://www.pays-horloger.com>

