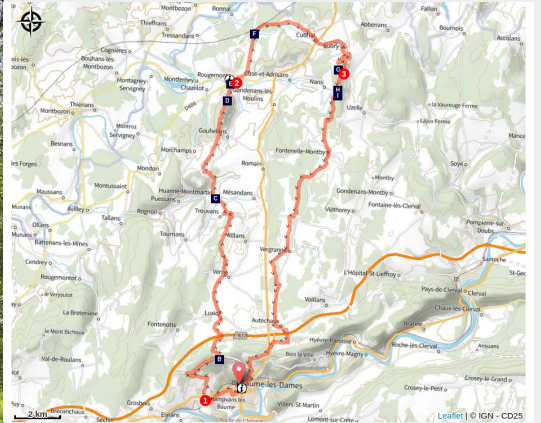


Bam ! Les dômes

Doubs Central



Gloriette du château de Bournel (POC Studio)



Autour de Baume-les-Dames, il y a des dômes de verdure qui valent le détour ! Découvrez-les par des sentiers confidentiels dénichés par nos équipes. C'est une boucle sportive, idéale à la journée comme sur 2 jours, pour prendre le temps entre amis ou en famille, avec une halte le long de l'Ognon par exemple, où une base nautique peut vous accueillir vers le lac de Bonnal.

Infos pratiques

Pratique : Gravel

Durée : 4 h 30

Longueur : 52.9 km

Dénivelé positif : 1080 m

Difficulté : Difficile

Type : Boucle

Thèmes : Faune, Flore, Patrimoine

Accessibilité : Accessible en train

Itinéraire

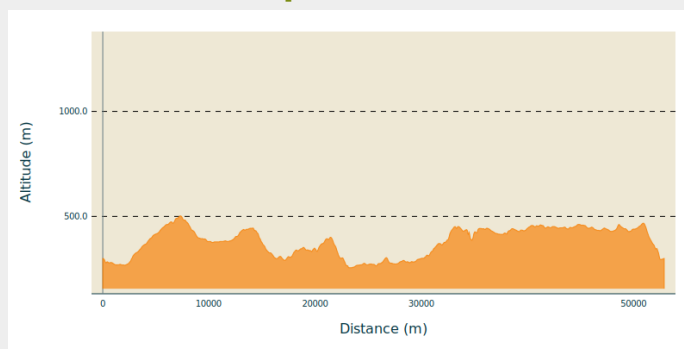
Départ : Gare de Baume-les-Dames

Arrivée : Gare de Baume-les-Dames

Communes : 1. Baume-les-Dames

2. Luxiol
3. Verne
4. Rillans
5. Trouvans
6. Huanne-Montmartin
7. Puessans
8. Gouhelans
9. Rougemont
10. Cubrial
11. Cubry
12. Nans
13. Uzelle
14. Fontenelle-Montby
15. Romain
16. Mésandans
17. Vergranne
18. Autechaux

Profil altimétrique

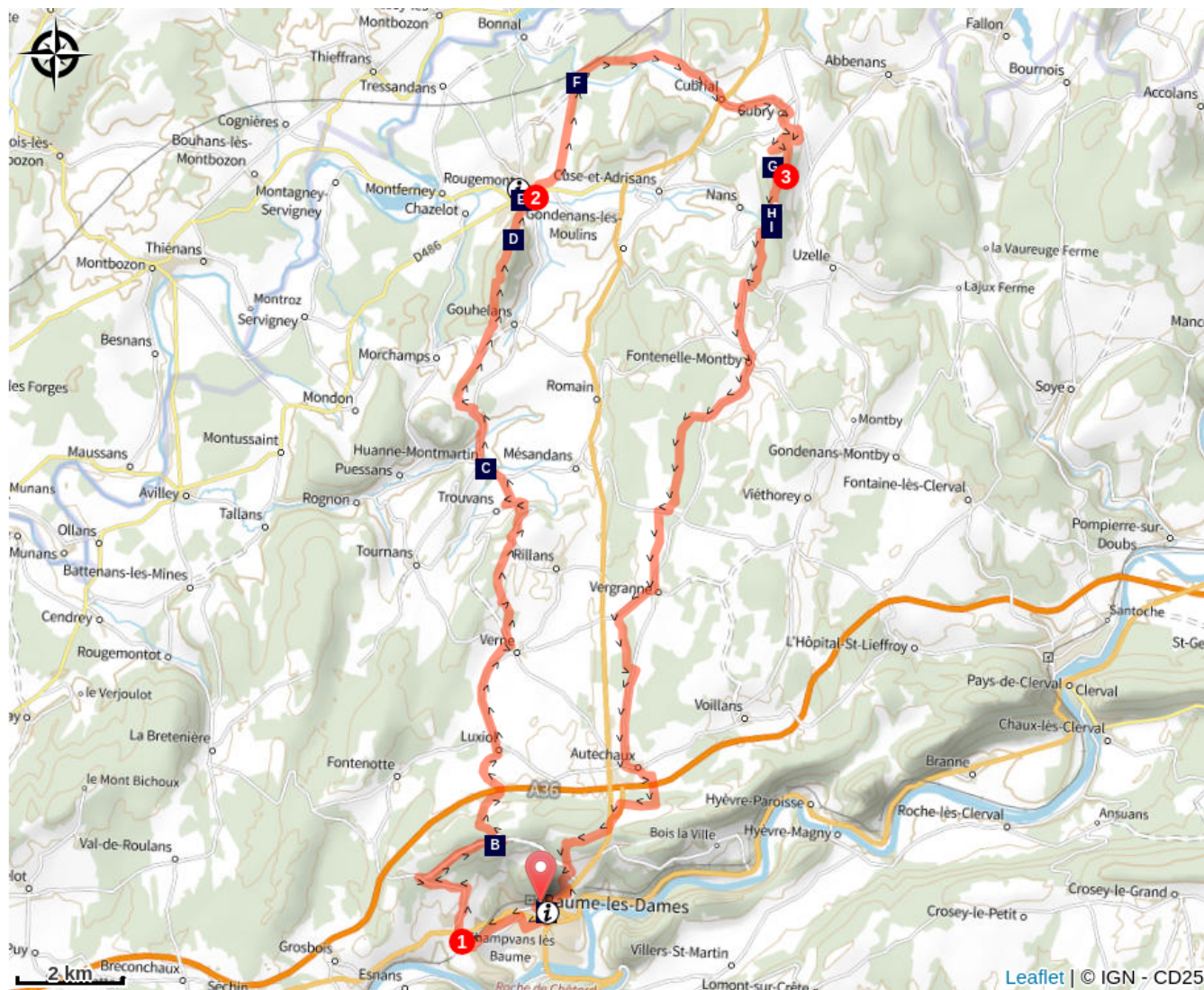


Altitude min 256 m Altitude max 503 m

1. Partez au Nord direction Rougemont par les pistes forestières et le GR® de Pays des 7 rivières, où un balisage aide à se repérer.
2. Vos yeux seront comblés lorsqu'ils verront la chapelle de Montaucivey, surplombant Rougemont, puis le château de Bournel et ses ardoises, après avoir traversé le ruisseau de l'Etang, dans la plaine de l'Ognon. Les sentiers de forêt se roulent avec délice, au prix de quelques efforts pour les cuisses.
3. Retour à Baume-les-Dames par les chemins blancs des éoliennes, Autrechaux, puis les pistes forestières au-dessus de la vallée du Doubs. Le dernier sentier ramenant à la gare SNCF est un peu technique, n'hésitez pas à descendre du vélo si c'est plus simple.

Vous rencontrerez certains tronçons du nouveau réseau "points-noeuds", mis en place par le Département pour faciliter la découverte du secteur à vélo.

Sur votre chemin...



Centre historique de Baume-les-Dames (A)

Église d'Huanne-Montmartin (C)

Église de la Nativité-de-Notre-Dame (E)

La Gloriette du Château de Bournel (G)

Belvédère du Grand Porron (I)

Arboretum (B)

Chapelle de Notre-Dame de Montaucivey (D)

Voie Verte de la Vallée de l'Ognon (F)

ENS - Roches de Nans et Bois de Châtel (H)

Toutes les infos pratiques

Recommandations

Attention : ce parcours ne possède pas de balisage officiel.

Comment venir ?

Transports

Baume-les-Dames est accessible en TER (30 minutes de Besançon ou Montbéliard), par l'Eurovélo 6, ou par l'autoroute.

Accessibilité

Accessible en train

Zones de sensibilité environnementale

Le long de votre itinéraire, vous allez traverser des zones de sensibilité liées à la présence d'une espèce ou d'un milieu particulier. Dans ces zones, un comportement adapté permet de contribuer à leur préservation. Veillez à respecter la quiétude du lieu, la signalétique en place et à rester sur les sentiers balisés. Attention, le site peut faire l'objet d'une réglementation particulière.

Cirque de Nans

Période de sensibilité :

Moyenne vallée du Doubs

Période de sensibilité :

Site Natura 2000

Roches de Nans et bois de Chatel

Période de sensibilité :

Contact : Communauté de communes des 2 Vallées Vertes
23 Avenue Gaston RENAUD 25340 Pays de Clerval
03 81 97 85 10
contact@cc2vv.fr

Lieux de renseignement

Office de tourisme des 2 Vallées Vertes - Rougemont

4 Place du Marché, 25680 Rougemont

tourisme@cc2vv.fr

Tel : +33 (0)3 81 86 99 52

<https://www.ot-2valleesvertes.fr/>



Office de tourisme du Doubs Baumoises et de Baume les Dames

Place de la République, 25110 Baume-les-Dames

info@ot-paysbaumoises.fr

Tel : +33 (0)3 81 84 27 98

<https://www.ot-paysbaumoises.fr/accueil.html>



Sur votre chemin...



Centre historique de Baume-les-Dames (A)

Le cœur de Baume-les-Dames, riche en patrimoine, est à découvrir avec, notamment, l'abbaye Sainte-Odile fondée au IV^e siècle et reconstruite au XVIII^e siècle. L'église Saint-Martin inscrite à l'inventaire des Monuments historiques date du IX^e siècle.

La chapelle du Saint-Sépulcre élevée en 1540 par un Baumoïse et construite dans le but d'accueillir les paroissiens pestiférés. Enfin, l'église abbatiale du XVIII^e siècle constitue un précieux témoignage du passé religieux de Baume-les-Dames : l'édifice fut construit par Nicolas Nicole.

Crédit photo : Ot Doubs Baumoïse



Arboretum (B)

Découvrez plus de 160 essences d'arbres.

L'accès est facile et il est possible de s'y installer pour un pique-nique sur un espace spécialement aménagé.

Crédit photo : Office de Tourisme du Doubs Baumoïse



Église d'Huanne-Montmartin (C)

L'église d'Huanne, dite Église Saint-Jean, date du XIII^e siècle, dont il subsiste un clocher comtois culminant à 25 mètres ! Sur la gauche du clocher, on peut observer une statue de pierre en forme de visage. Dans le chœur, on trouve un beau vitrail du XIII^e siècle, muré mais visible de l'extérieur.

Crédit photo : OT2VV Faustine TRIBOUT



Chapelle de Notre-Dame de Montaucivey (D)

En 1854, le choléra se déclare vers Gray et gagne les vallées de la Saône et de l'Ognon ainsi que Besançon. Le nombre de victimes croît et la peur s'installe. L'abbé Mourand, curé de Rougemont fait le vœu, avec la population, d'élever une chapelle dédiée à la vierge si le fléau épargne la paroisse. Rougemont est épargnée alors que le fléau fait plus de 10 000 victimes dans la région. La chapelle, édifiée en 1855, avec sa vierge ouvrant les bras en un geste protecteur, reste un des hauts lieux de l'histoire de Rougemont.

Une table d'orientation permet de situer le panorama visible depuis cette colline.

Crédit photo : Commune de Rougemont



Église de la Nativité-de-Notre-Dame (E)

L'église, située dans le quartier de la Citadelle, domine la cité depuis plus de 1000 ans. Construite à proximité du château fort, elle était, à l'origine l'église des seigneurs de Rougemont. Ce n'est que depuis le milieu du XVIIIe siècle, vers 1734, qu'à l'occasion d'importants travaux, l'église fut transformée et que l'entrée est à la place qu'elle occupe aujourd'hui.

Crédit photo : Laurent CHEVIET - Doubs Tourisme



Voie Verte de la Vallée de l'Ognon (F)

Si vous avez encore un peu de force après votre marche, n'hésitez pas à enfourcher un vélo (loueurs à Rougemont) et parcourir quelques kilomètres sur la Voie Verte de la Vallée de l'Ognon. L'occasion de découvrir une richesse naturelle et un patrimoine architectural important.

Crédit photo : OT2VV Elie PERNOT



La Gloriette du Château de Bournel (G)

Cet ancien kiosque du château de Bournel offre un panorama sur la propriété des seigneurs De Moustier.

Crédit photo : POC Studio



ENS - Roches de Nans et Bois de Châtel (H)

Le sentier de l'ENS vous accueille et révèle les intérêts patrimoniaux, écologiques et historiques du site. Il est destiné à un public familial et nécessite cependant des chaussures adaptées à la marche. Un livret téléchargeable permet de découvrir en toute autonomie les particularités de ce lieu. A noter que ce site très forestier illustre les conséquences du changement climatique sur les forêts feuillues.

Crédit photo : CD25



Belvédère du Grand Porron (I)

Depuis l'espace naturel sensible des Roches de Nans, ce belvédère vous offre une vue imprenable sur la Vallée de l'Ognon. Cherchez dans la falaise en contrebas le château troglodyte. La falaise abrite également, le faucon pèlerin et le grand corbeau, ouvrez l'oeil !

Crédit photo : OT2VV Elie PERNOT
