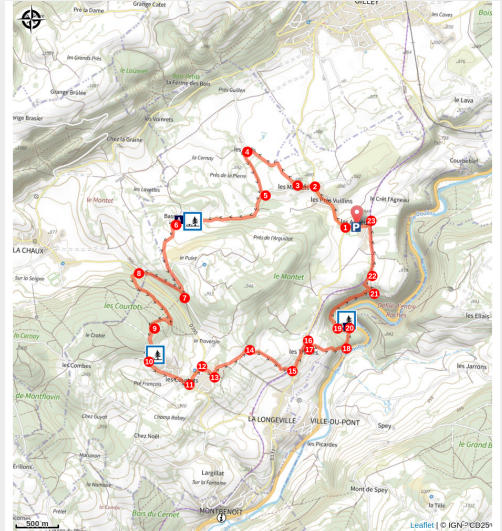


Belle d'Entreroches

Haut Doubs



Défilé d'Entreroches



Un circuit permettant de découvrir une large variété des paysages du Val du Saugeais et de l'architecture caractéristique locale.

Sur sa première partie, l'itinéraire sillonne les différents hameaux de la commune de la Longeville et est ponctué de magnifiques fermes comtoises ornées du célèbre tuyé, en particulier aux Arces et à Bassignet. Le circuit empreinte ensuite d'agréables chemins forestiers jusqu'aux Courtots puis des chemins agricoles afin de rejoindre et suivre le Chemin du Train. Il s'en détourne un moment et plonge dans les gorges du Doubs pour découvrir le splendide défilé d'Entreroches.

Infos pratiques

Pratique : Pédestre

Durée : 3 h 30

Longueur : 13.3 km

Dénivelé positif : 300 m

Difficulté : Intermédiaire

Type : Boucle

Thèmes : Karst, Pastoralisme et agriculture, Rivières et lacs

Itinéraire

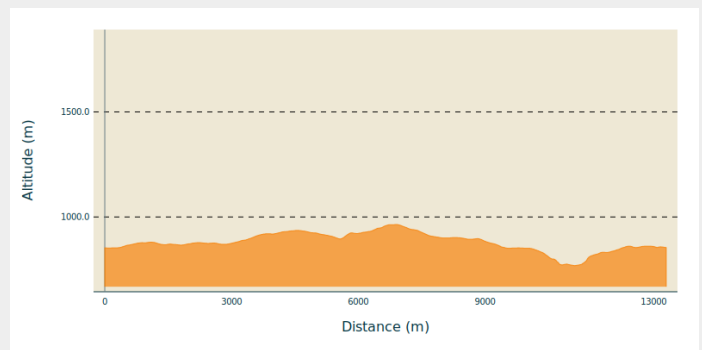
Départ : Parking des Auberges, La Longeville

Arrivée : Parking des Auberges, La Longeville

Balisage :  PR

Communes : 1. Pays-de-Montbenoît
2. La Chaux

Profil altimétrique



Altitude min 768 m Altitude max 964 m

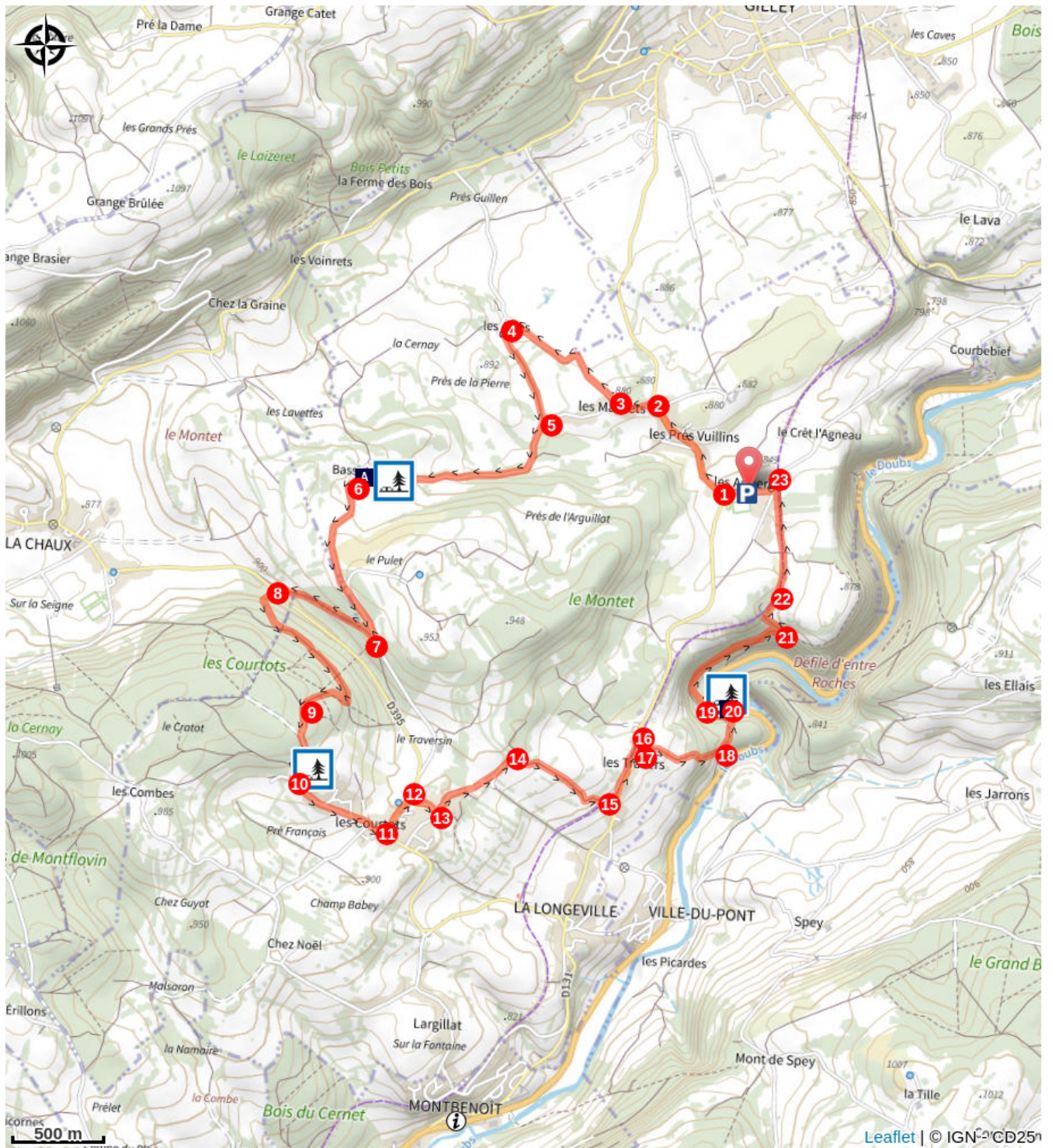
Ce circuit est balisé en jaune et bleu. Suivre le numéro 17.

Vous pouvez également emprunter ce circuit en VTT (légères variantes), numéro 36 et suivre le balisage VTT.

1. Du parking, rejoignez la route de Gilley (D131) et suivez-la à droite pour traverser le hameau des Prés-Vuillins (Prudence).
2. Au carrefour à la sortie du hameau, prenez à gauche avant la pancarte de fin de village direction **les Arces**.
3. Continuez tout droit sur la route des Arces.
4. Au hameau des Arces, prenez à gauche sur une ruelle qui passe entre les fermes et rejoignez un chemin rural à gauche qui revient parallèlement à la route empruntée.
5. Rejoignez la route de Bassignet, prenez à droite et suivez-la.
6. Passez le hameau de Bassignet et continuez sur la route.
7. Prenez un chemin rural qui descend sur la droite (en formant une épingle à cheveux avec la route).
8. Prenez à gauche à la sortie du bois, un peu avant de rejoindre la route, traversez la route et engagez-vous dans le chemin forestier qui grimpe dans la forêt. Suivez le balisage.
9. Rejoignez une petite route forestière et suivez-la.
10. Traversez le hameau des Courtots jusqu'à rejoindre la route D395.
11. Prenez à gauche sur la route, suivez-la sur environ 300 m.
12. Prenez la ruelle qui monte sur la droite et retournez dans le village.
13. Prenez à gauche sur la rue du Chemin des Courtots. Poursuivez la rue qui devient un chemin rural, suivez-le.
14. Continuez sur le chemin principal (virage à droite) et descendez le long des pâtures.
15. Rejoignez la voie verte du Chemin du Train et suivez-la sur la gauche (légère montée).
16. À la traversée de la D131, prenez à droite sur la route pour revenir légèrement en arrière sur 100 m.
17. Traversez la route et prenez le chemin rural qui descend sur la gauche, suivez-le dans les pâtures puis la forêt.
18. Continuez le chemin à gauche.

19. Prenez le chemin à droite pour rejoindre l'aire au bord de la route D437 et découvrir le Défilé d'Entreroches.
20. Revenez sur ses pas jusqu'au carrefour précédent et reprenez le chemin principal (à droite) pour grimper gentiment au milieu des tunnels de végétation.
21. Poursuivez le chemin à gauche (épingle à cheveu) et continuez en direction des pâtures puis en longeant l'ancienne voie ferrée sur la droite.
22. Rejoignez la voie verte du Chemin du Train et suivez-la sur la droite.
23. À la traversée de route, quittez le Chemin du Train et prenez à gauche sur la route qui s'engage dans le hameau. Suivez-la (virage à droite) pour rejoindre le point de départ.

Sur votre chemin...



Fermes comtoises de Bassignet (A)

Défilé d'Enteroches (B)

Toutes les infos pratiques

niveau 2

Recommandations

Partir bien chaussés, bien équipés et avec une quantité d'eau suffisante.
Rester sur les itinéraires balisés : respecter les propriétés privées, les prés de fauche, les animaux et les cultures.

Tenir votre chien en laisse.

Respecter les clôtures et refermer les barrières.

Rester courtois avec les riverains des chemins et les autres utilisateurs de la nature.

Ne pas jeter de détritrus.

Respecter les équipements d'accueil, de signalisation et de balisage.

Ne pas faire de feu.

Comment venir ?

Accès routier

Depuis Pontarlier ou Morteau, suivre la D437. Puis à la Longeville, suivre la D131 pour rejoindre le lieu-dit des Auberges.

Parking conseillé

Parking des Auberges, La Longeville

Zones de sensibilité environnementale

Le long de votre itinéraire, vous allez traverser des zones de sensibilité liées à la présence d'une espèce ou d'un milieu particulier. Dans ces zones, un comportement adapté permet de contribuer à leur préservation. Veillez à respecter la quiétude du lieu, la signalétique en place et à rester sur les sentiers balisés. Attention, le site peut faire l'objet d'une réglementation particulière.

Défilé d'Entre Roches

Période de sensibilité :

Lieux de renseignement

Office de tourisme du Pays du Haut-Doubs - Montbenoît

4 Rue du Val Saugeais, 25650
Montbenoît

montbenoit@destination-hautdoubs.com

Tel : +33 (0)3 81 38 10 32

<https://www.destination-haut-doubs.com>



Office de tourisme du Pays du Haut-Doubs - Pontarlier

14bis Rue de la Gare, 25300 Pontarlier

pontarlier@destination-hautdoubs.com

Tel : +33 (0)3 81 46 48 33

<https://www.destination-haut-doubs.com>



Sur votre chemin...



Fermes comtoises de Bassignet (A)

Hameau typique du Haut-Doubs avec de nombreuses fermes comtoises ornées du célèbre tuyé (cheminée fumoir pyramidale).



Défilé d'Entreroches (B)

Véritable canyon creusé par la rivière le Doubs, le défilé d'Entreroches serpente sur plusieurs kilomètres entre Ville-du-Pont et Morteau. Ce site naturel remarquable est accessible à pied comme en voiture permettant ainsi de longer la rivière et de découvrir l'ensemble de ces gorges escarpées.