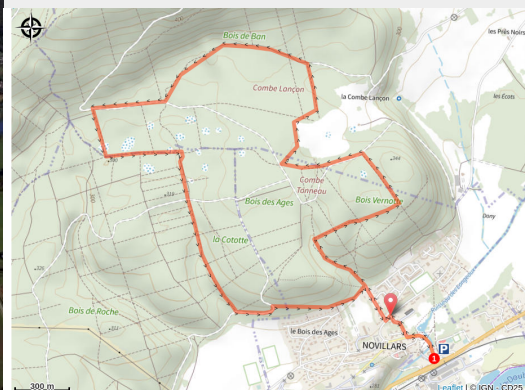


# Bois des Ages - n° 23

Grand Besançon



Vue aérienne de Novillars (GBM)



## L'essence du VTT en pleine forêt.

Ici, le VTT prend tout son sens. Le sentier s'enroule entre les arbres, alterne entre sentiers monotraces joueurs et chemins roulants, et invite à une vraie lecture du terrain. Ce parcours forestier n'est pas qu'une balade, c'est une école de trajectoires, un terrain d'exploration où chaque virage apprend quelque chose. Ludique, accessible et naturel, c'est l'endroit idéal pour affûter son pilotage... ou simplement se faire plaisir entre ombre, racines et clairières.

## Infos pratiques

Pratique : VTT

Durée : 1 h

Longueur : 7.7 km

Dénivelé positif : 143 m

Difficulté : Facile

Échelle de cotation :

Type de voie : Majorité de pistes en terre ou herbe

Technique : Présence de petits obstacles, sans réelles difficultés

Type : Boucle

Thèmes : Flore

# Itinéraire

**Départ** : Parc Broch d'Hotelans - Novillars

**Arrivée** : Parc Broch d'Hotelans - Novillars

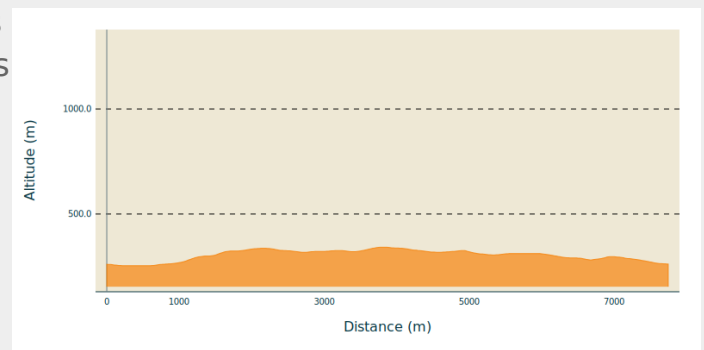
**Balisage** : ▶ VTT

**Communes** : 1. Novillars

2. Amagney

3. Roche-lez-Beaupré

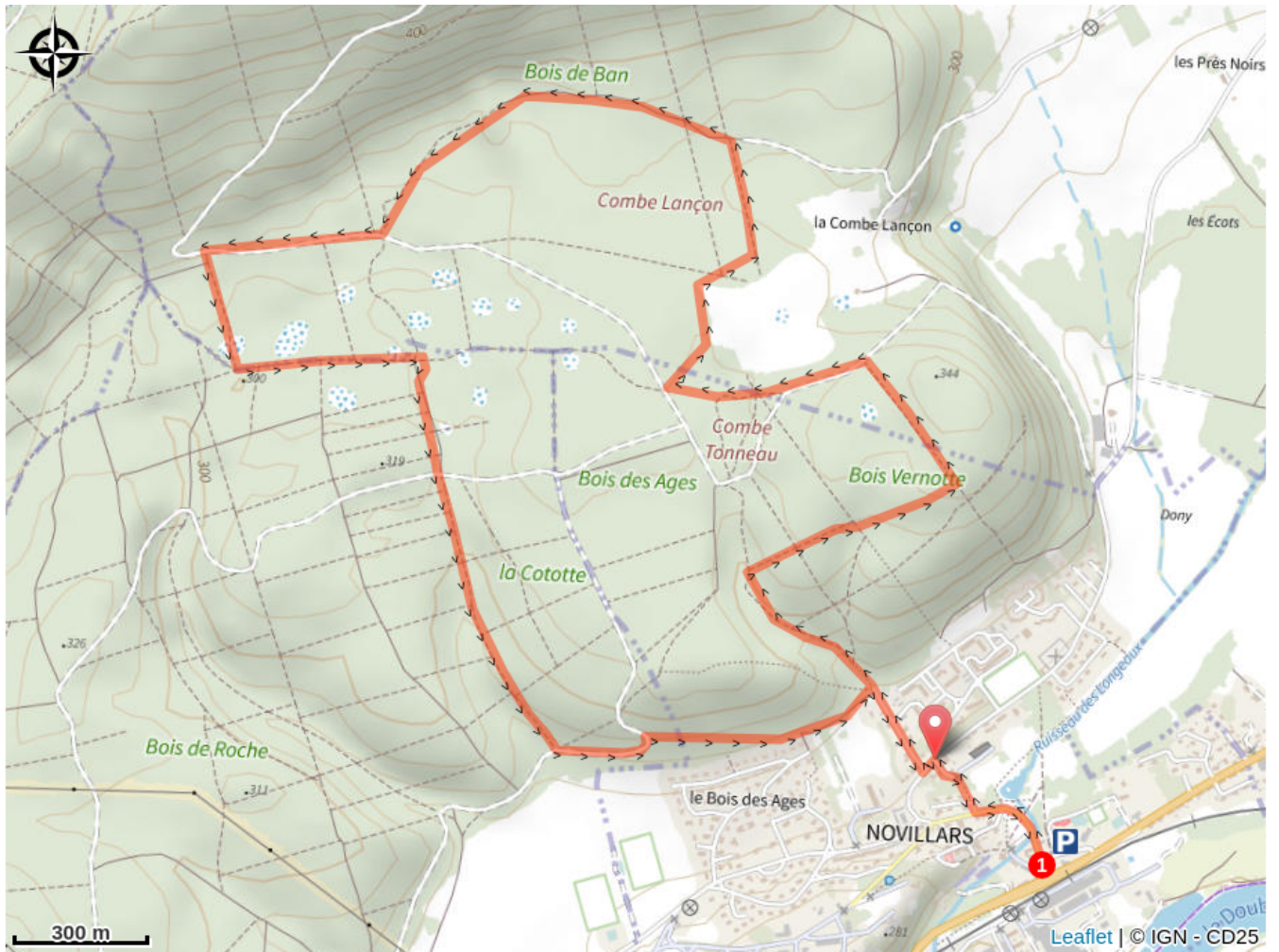
## Profil altimétrique



Altitude min 254 m Altitude max 342 m

1. Depuis le bourg, l'ascension se fait d'abord par les quartiers résidentiels avant de plonger en douceur dans la forêt et ses sentiers sinueux. Au sommet, une courte parenthèse de pistes roulantes, puis le charme des singles reprend ses droits. Retour sur Novillars pour une boucle simple, sans prétention, mais pleine de plaisir.

# Sur votre chemin...



# Toutes les infos pratiques

## **Recommandations**

Le parcours peut se combiner avec les circuits Côte Blanchard - n°24 et Bois de Roche - n°25 pour une sortie au long cours.

## **Comment venir ?**

### Transports

Gare TER de Novillars (Ligne Besançon - Belfort).

### Accès routier

Depuis Besançon, prendre la D683 en direction de Montbéliard jusqu'à Novillars.

### Parking conseillé

Parking du parc Broch d'Otelans, Novillars

# Zones de sensibilité environnementale

Le long de votre itinéraire, vous allez traverser des zones de sensibilité liées à la présence d'une espèce ou d'un milieu particulier. Dans ces zones, un comportement adapté permet de contribuer à leur préservation. Veillez à respecter la quiétude du lieu, la signalétique en place et à rester sur les sentiers balisés. Attention, le site peut faire l'objet d'une réglementation particulière.

## Moyenne vallée du Doubs

Période de sensibilité :

Site Natura 2000

### Lieux de renseignement

#### Office du tourisme et des congrès du Grand Besançon

52 Grande Rue, 25000 Besançon

[info@besancon-tourisme.com](mailto:info@besancon-tourisme.com)

Tel : +33 (0)3 81 80 92 55

<https://www.besancon-tourisme.com/fr/>

