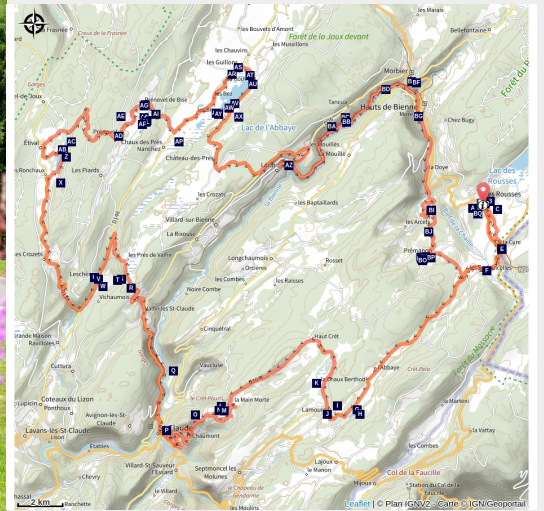


Boucle 10 : Escapade dans le Pays du Haut-Jura

Station des Rousses



Cycliste devant le Lac de Lamoura (© www.stephane-godin.com/Jura Tourisme)



Toute l'âme d'une région perce à travers cette boucle difficile, mais exceptionnelle à travers le Parc naturel régional du Haut-Jura.

Suivre le balisage vélo 10 noir

Infos pratiques

Pratique : Cyclisme - vélo de route

Durée : 5 h 30

Longueur : 121.0 km

Dénivelé positif : 2675 m

Difficulté : Très difficile

Type : Boucle

Thèmes : Faune et flore, Naturel

Itinéraire

Départ : Les Rousses

Arrivée : Les Rousses

Balisage :  Boucle Cyclo

Communes : 1. Les Rousses

2. Prémanon

3. Lamoura

4. Saint-Claude

5. Leschères

6. Ravilloles

7. Les Crozets

8. Étival

9. Châtel-de-Joux

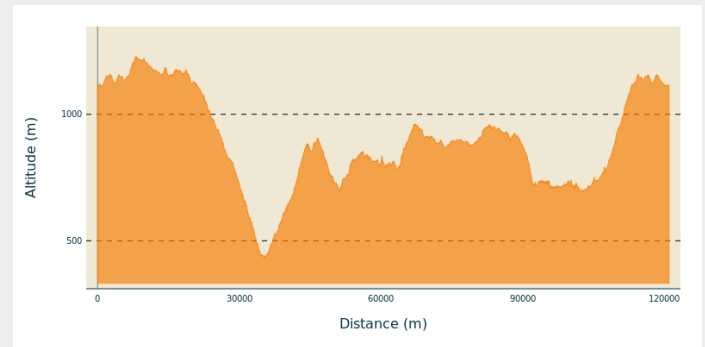
10. Nanchez

11. Grande-Rivière-Château

12. Hauts de Bienne

13. Morbier

Profil altimétrique



Altitude min 430 m Altitude max 1227 m

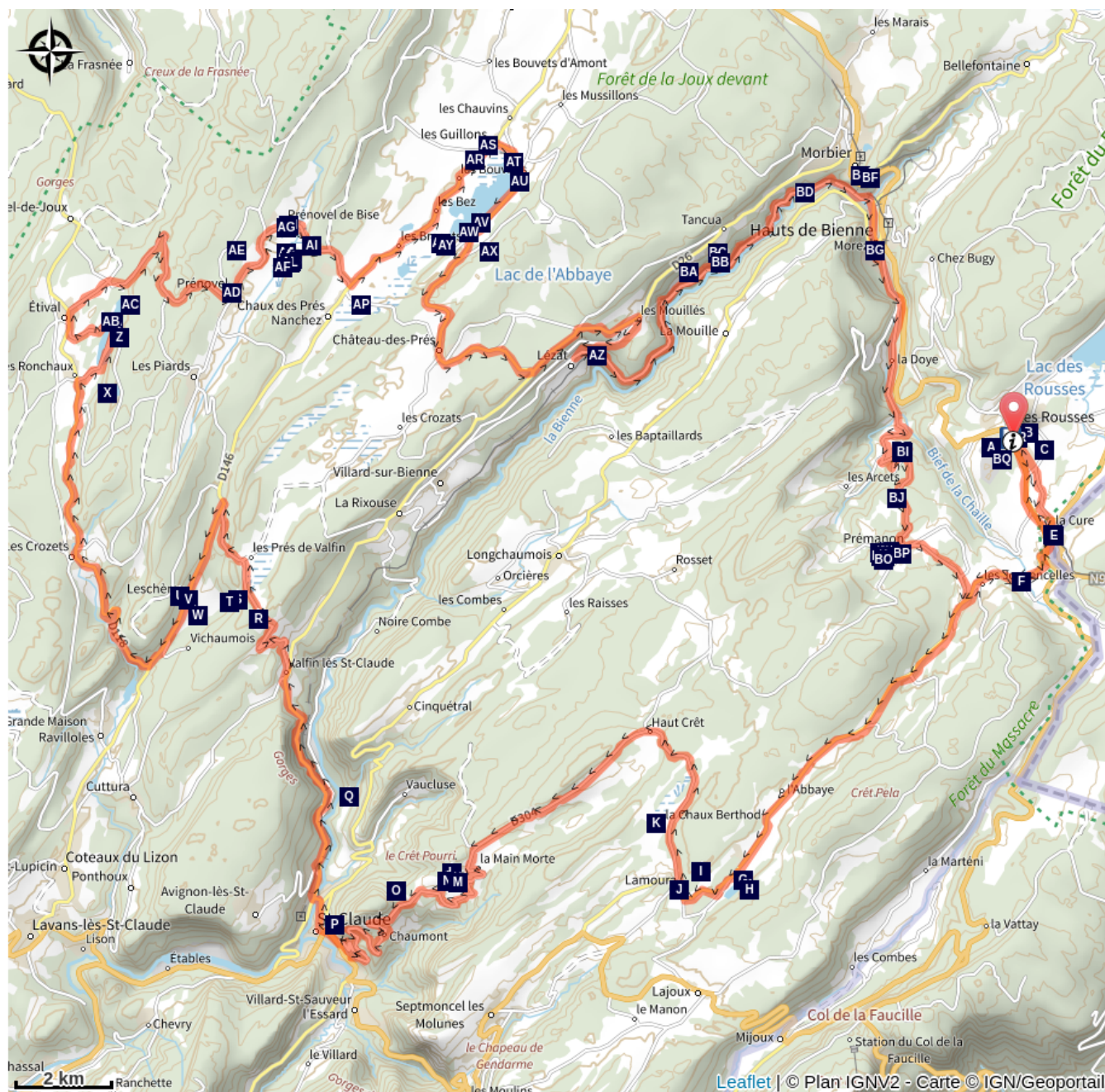
Cet itinéraire de 119km au départ des Rousses dévoile d'abord les stations de ski alpin des Jouvencelles, de la Darbella, de la Serra sur les flancs de l'immense forêt du Massacre avant de rallier Lamoura et la Combe du Lac, lieu de départ de la Transjurassienne, plus grande course de ski de fond de France.

Là, commence une longue descente par la Côte de Chaumont (pour le coup descente remarquable) tout près de la superbe cascade de la Queue de Cheval jusqu'à Saint-Claude, capitale du Haut-Jura au confluent des rivières de la Bienne et du Tacon. La remontée sur le plateau du Grandvaux par les lacets de Valfin domine les gorges encaissées de la Bienne sur 4km et serpente entre les pelouses sèches et les forêts de sapins (les pessières) jusqu'aux deux lacs d'Etival.

Sur le plateau du Grandvaux, le superbe lac glaciaire de l'Abbaye s'étend au creux de paysages ondulés où alternent prairies et forêts. La descente jusqu'à Morez -doté d'un musée de la lunette très design- suit la vallée de la Bienne et la ligne de chemin de fer des « Hirondelles » aux viaducs vertigineux avant d'emprunter la côte de Prémanon (montée remarquable de 8km), lieu d'entraînement des équipes de France de ski nordique.

Jusqu'aux Rousses, la vue est exceptionnelle sur l'enfilade des combes, la Dôle (1677m) et le Mont Fier (1282m).

Sur votre chemin...



- Quizz des fourmis (A)
- La bataille des Rousses (C)
- La principauté d'Arbézie (E)
- Les tourbières (G)
- Géologie du Jura : Combe Arbey (I)
- Défrichements et premiers peuplements (K)
- Le Bruant fou (M)
- Vue sur la Dôle (B)
- La Cure, poste-frontière (D)
- Les greniers-forts (F)
- Géologie du Jura : crêts et combes (H)
- Les lapidaires (J)
- Point de vue du crêt Pourri (L)
- Le crêt Pourri (N)

Toutes les infos pratiques

Comment venir ?

Accès routier

Depuis Morez, prendre la direction des Rousses par la N5 et rejoindre l'Office de Tourisme.

Parking conseillé

Parking de l'Office de Tourisme des Rousses

Zones de sensibilité environnementale

Le long de votre itinéraire, vous allez traverser des zones de sensibilité liées à la présence d'une espèce ou d'un milieu particulier. Dans ces zones, un comportement adapté permet de contribuer à leur préservation. Pour plus d'informations détaillées, des fiches spécifiques sont accessibles pour chaque zone.

Grand tétras

Période de sensibilité : Janvier, Février, Mars, Avril, Mai, Juin, Décembre

Contact : Parc naturel régional du Haut-Jura

29 Le Village

39310 Lajoux

03 84 34 12 30

www.parc-haut-jura.fr

Le Grand Tétrás est une espèce emblématique des forêts de montagnes françaises. Son apparence et son comportement font de lui un oiseau très atypique. Pouvoir l'observer relève d'un vrai défi, tant cet oiseau est discret, mais s'avère être un souvenir mémorable.

En hiver, son activité est réduite au minimum. Il passe la quasi-totalité de la journée perché dans un arbre et consomme uniquement des aiguilles de sapin. Une nourriture très peu énergétique. Cette période est critique pour sa survie. Un oiseau subissant un dérangement régulier va puiser dans ses maigres réserves et finir par en subir les conséquences. Sa sensibilité à la prédation aura augmenté, ou bien il dépérira simplement à cause du manque d'énergie. Une autre période critique prend place du printemps au début de l'été avec la couvaison. Si la poule est surprise plusieurs fois, elle va abandonner le nid et laisser ses poussins seuls, sans protection. La survie des jeunes étant déjà très faible naturellement, ce phénomène accentué, d'autant plus, ce risque de mortalité chez les jeunes oiseaux.

Les pratiques qui peuvent avoir une interaction avec le Grand tétras en période de nidification sont principalement les pratiques sportives terrestres comme la randonnée, le ski, le VTT.

Arrêté préfectoral de protection des biotopes des Forêts d'altitude du Haut-Jura

Période de sensibilité : Janvier, Février, Mars, Avril, Mai, Juin, Décembre

Contact :

Parc naturel régional du Haut-Jura

29 Le Village

39310 Lajoux

03 84 34 12 30

www.parc-haut-jura.fr/

Ces zonages réglementaires sont mis en place pour garantir le maintien de ces forêts représentant l'habitat de nombreuses espèces protégées du massif : Grand Tétrás, Gélinoite des bois, Petites chouettes de Montagne, Lynx d'Europe etc...

La réglementation concerne principalement la période du **15 décembre au 30 juin** et organise / limite la fréquentation / les activités au sein de ces forêts.

Respecter cette réglementation c'est participer à la protection de ces formidables forêts, et peut être la chance d'observer l'une de ces espèces emblématiques.



RNR des tourbières du Bief du Nanchez

Période de sensibilité : Janvier, Février, Mars, Avril, Mai, Juin, Juillet, Août, Septembre, Octobre, Novembre, Décembre

Contact : Conservateur : Laurane Palanchon l.palanchon@parc-haut-jura.fr Parc Naturel Régional du Haut-Jura 29 le village 39310 LAJOUX 03 84 34 12 30

La Réserve naturelle régionale des Tourbières du Bief du Nanchez représente 49 hectares et toute une mosaïque paysagère (milieux prairiaux, forestiers et tourbeux). Situé au fond de la Combe du Nanchez, le complexe tourbeux est traversé par les cours d'eau du Nanchez et de Trémontagne. Inscrit au site Ramsar « Tourbières et lac de la montagne jurassienne », il constitue un ensemble caractéristique des tourbières du Haut-Jura.

- > L'accès, la circulation et le stationnement des véhicules et engins, motorisés ou non motorisés, sont interdits sur le territoire de la Réserve Naturelle,
- > Les chiens et animaux domestiques doivent être tenus en laisse à l'intérieur de la Réserve Naturelle. La circulation et le stationnement des chiens et animaux domestiques sont strictement interdits en dehors des sentiers balisés et voies réservées à cet effet,
- > Sur l'ensemble de la Réserve Naturelle, le bivouac, le campement sous tente, dans un véhicule ou sous tout autre abri est interdit,
- > Sur l'ensemble de la Réserve Naturelle, toute cueillette est interdite,
- > La pratique des activités sportives ou de loisirs est interdite en dehors des itinéraires autorisés à la circulation et au stationnement des personnes.
- > Les manifestations sportives ou de loisirs sont interdites sur l'ensemble du territoire de la Réserve Naturelle. Toutefois, des dérogations peuvent être accordées par le (la) Président(e) du Conseil régional après avis du Comité Consultatif et du Conseil Scientifique Régional du Patrimoine Naturel.

APPB CORNICHES CALCAIRES - ROCHES DE L'ABATEY

Période de sensibilité : Février, Mars, Avril, Mai, Juin

Contact : LPO BFC - DT Franche-Comté
Mail : franche-comte@lpo.fr
Tel : 03 81 50 43 10
Site : www.bfc.lpo.fr

FR3800859 - Corniches calcaires du département du Jura

Espèces concernées : Faucon pèlerin, Hibou grand-duc, Tichodrome échelette, Harlebièvre, Grand Corbeau, Choucas des tours, Faucon crécerelle, Martinet à ventre blanc, Hirondelle des rochers et Hirondelle de fenêtre.

Afin de garantir l'équilibre biologique des milieux nécessaires à la reproduction, l'alimentation, le repos et la survie de l'espèce concernée, il est instauré un arrêté préfectoral de protection de biotope sur les Roches de l'Abatey sur la commune des Crozets.

Dans ce périmètre, est interdit pendant la période de reproduction (du 15/02 au 01/07) :

- Le survol à moins de 150 m des parois rocheuses part tout aéronef, y compris engins volant téléguidé
- La pratique de l'escalade, y compris la descente en rappel
- Les activités de canyoning et de spéléologie
- La pratique de toute activité bruyantes (motorisation, sonorisation)

Merci d'éviter le secteur pour permettre la reproduction des espèces.

APPB CORNICHES CALCAIRES - SUR LES LACS D'ETIVAL

Période de sensibilité : Février, Mars, Avril, Mai, Juin

Contact : LPO BFC - DT Franche-Comté

Mail : franche-comte@lpo.fr

Tel : 03 81 50 43 10

Site : www.bfc.lpo.fr

FR3800859 - Corniches calcaires du département du Jura

Espèces concernées : Faucon pèlerin, Hibou grand-duc, Tichodrome échelette, Harlebièvre, Grand Corbeau, Choucas des tours, Faucon crécerelle, Martinet à ventre blanc, Hirondelle des rochers et Hirondelle de fenêtre.

Afin de garantir l'équilibre biologique des milieux nécessaires à la reproduction, l'alimentation, le repos et la survie de l'espèce concernée, il est instauré un arrêté préfectoral de protection de biotope sur les lacs d'Etival sur la commune d'Etival.

Dans ce périmètre, est interdit pendant la période de reproduction (du 15/02 au 01/07) :

- Le survol à moins de 150 m des parois rocheuses part tout aéronef, y compris engins volant téléguidé
- La pratique de l'escalade, y compris la descente en rappel
- Les activités de canyoning et de spéléologie
- La pratique de toute activité bruyantes (motorisation, sonorisation)

Merci d'éviter le secteur pour permettre la reproduction des espèces.

APPB CORNICHES CALCAIRES - SOUS LE FOURG

Période de sensibilité : Février, Mars, Avril, Mai, Juin

Contact : LPO BFC - DT Franche-Comté

Mail : franche-comte@lpo.fr

Tel : 03 81 50 43 10

Site : www.bfc.lpo.fr

FR3800859 - Corniches calcaires du département du Jura

Espèces concernées : Faucon pèlerin, Hibou grand-duc, Tichodrome échelette, Harle bièvre, Grand Corbeau, Choucas des tours, Faucon crécerelle, Martinet à ventre blanc, Hirondelle des rochers et Hirondelle de fenêtre.

Afin de garantir l'équilibre biologique des milieux nécessaires à la reproduction, l'alimentation, le repos et la survie de l'espèce concernée, il est instauré un arrêté préfectoral de protection de biotope sur les falaises de Sous le Fourg sur la commune de Haut-de-Bienne.

Dans ce périmètre, est interdit pendant la période de reproduction (du 15/02 au 01/07) :

- Le survol à moins de 150 m des parois rocheuses part tout aéronef, y compris engins volant téléguidé
- La pratique de l'escalade, y compris la descente en rappel
- Les activités de canyoning et de spéléologie
- La pratique de toute activité bruyantes (motorisation, sonorisation)

Merci d'éviter le secteur pour permettre la reproduction des espèces.

APPB CORNICHES CALCAIRES - MOREZ SUD

Période de sensibilité : Février, Mars, Avril, Mai, Juin

Contact : LPO BFC - DT Franche-Comté

Mail : franche-comte@lpo.fr

Tel : 03 81 50 43 10

Site : www.bfc.lpo.fr

FR3800859 - Corniches calcaires du département du Jura

Espèces concernées : Faucon pèlerin, Hibou grand-duc, Tichodrome échelette, Harle bièvre, Grand Corbeau, Choucas des tours, Faucon crécerelle, Martinet à ventre blanc, Hirondelle des rochers et Hirondelle de fenêtre.

Afin de garantir l'équilibre biologique des milieux nécessaires à la reproduction, l'alimentation, le repos et la survie de l'espèce concernée, il est instauré un arrêté préfectoral de protection de biotope sur les falaises de Morez Sud sur la commune de Haut-de-Bienne.

Dans ce périmètre, est interdit pendant la période de reproduction (du 15/02 au 01/07) :

- Le survol à moins de 150 m des parois rocheuses par tout aéronef, y compris engins volant téléguidé
- La pratique de l'escalade, y compris la descente en rappel
- Les activités de canyoning et de spéléologie
- La pratique de toute activité bruyantes (motorisation, sonorisation)

Merci d'éviter le secteur pour permettre la reproduction des espèces.

i Lieux de renseignement

Office de tourisme de la Station des Rousses

495 rue Pasteur, 39220 LES ROUSSES

infos@lesrousses.com

Tel : 03 84 60 02 55

<https://www.lesrousses.com/>



Sur votre chemin...

Quiz des fourmis (A)

Avez-vous été attentif le long de ce sentier? Sauriez-vous répondre aux questions suivantes ?

- 1) Combien trouve-t-on d'espèces de fourmis dans le Jura ?
- 2) Qu'est-ce qui relie le thorax à l'abdomen ?
- 3) De quoi est composé la fourmilière ?
- 4) Quels sont les deux moyens de défense des fourmis ?
- 5) Quelle partie de la fleur mange la fourmi ?
- 6) Quels sont les différentes castes des fourmis ?
- 7) A quoi sert le prince ?
- 8) La fourmi, avant sa naissance, est-elle dans le ventre de la reine ou dans un œuf ?

Réponses:

1- 60 espèces sont présentes dans le Jura. 2- le pétiole. 3- de brindilles, de terre et d'aiguilles de sapins. 4- leurs mandibules et l'acide formique. 5- le nectar. 6- la reine, le prince et les ouvrières.

7- à féconder la princesse qui devient ainsi une reine après l'accouplement. 8- La fourmi est dans un œuf pondu par la reine.




Vue sur la Dôle (B)

Le sommet de la Dôle, culminant à 1677 m d'altitude, se distingue aisément par l'énorme dôme situé à son sommet. Il s'agit d'un radar, protégé des intempéries, destiné à l'aviation de l'aéroport de Genève qui se situe au pied des Montagnes du Jura.

D'autres équipements au sommet font également de la Dôle une station météorologique de Météo Suisse et un centre de télécommunications important (télévision, radio ...). Une table d'orientation complète les équipements pour les nombreux randonneurs qui effectuent son ascension pour bénéficier de son exceptionnel panorama.

Crédit photo : PNRHJ - F. Jeanparis



La bataille des Rousses (C)

Au printemps 1815, pendant la période dite des "Cents Jours", les puissances européennes alliées décident d'envahir à nouveau la France. Napoléon Ier organise rapidement une nouvelle armée et le colonel Christin reçoit l'ordre de fortifier les Rousses. Il est prévu de construire cinq redoutes, mais une seule sera terminée. Les troupes stationnées aux Rousses comptent alors un demi-millier d'hommes.

Dans la nuit du 1er juillet, les soldats de l'avant-poste français stationnés à la Cure aperçoivent des feux de bivouacs en bas des pentes de la Dôle. Ce sont sept bataillons autrichiens sous les ordres du général Foelseis (4000 hommes environ) qui ont reçu l'ordre de forcer les passages du Jura. Les soldats français préviennent les habitants, qui s'enfuient en hâte vers les forêts.

Vers 5 heures du matin, les colonnes d'autrichiens arrivent à la Cure. Les soldats français tirent quelques coups de feu, puis se réfugient aux Rousses, et attendent les Autrichiens devant la redoute, où ils se battent au sabre et à la baïonnette.

Voyant l'ennemi affluer, les français se retranchent dans la redoute, que les autrichiens tentent de prendre d'assaut par trois fois, sans succès. Lassés, ils partent en direction du village pour se restaurer. Les français profitent de cette inattention pour les attaquer, un certain nombre d'autrichiens, trop occupés à piller les maisons, payent de leur vie leur convoitise. Surpris un instant, l'ennemi reforme ses rangs et la bataille éclate de nouveau.

A midi, l'artillerie ennemie, qui avait été retardée par la côte de Nyon, arrive, et la fusillade s'engage. Voyant que l'attaque frontale est inutile, l'armée autrichienne prend la redoute à revers, et les français sortent de la redoute pour contrer ce mouvement. Le général Foelseis lance alors toute sa cavalerie sur ces troupes à découvert, et fait de nombreux dégâts. Les survivants, qui risquent d'être encerclés, prennent la décision d'abandonner la redoute et de fuir en direction de Morez.

La bataille des Rousses est la dernière des batailles de l'Empire, et Napoléon Ier se livre aux anglais le 15 juillet 1815.



La Cure, poste-frontière (D)

230 kilomètres de frontières séparent (ou relient) l'Arc jurassien français de la Suisse. Le long de cette frontière, les flux migratoires, les allers et venues quotidiens des frontaliers sont une des composantes de la "culture frontalière". Propriété de l'État, la douane fut construite en 1933 par l'architecte Jacques Duboin. (source: PNRHJ - Collection patrimoine)

Crédit photo : G.PROST



La principauté d'Arbézie (E)

Après la guerre de 1870, deux propriétaires profitèrent de la confusion pour tirer avantage d'une maison construite à cheval sur la frontière. C'est au lieu-dit de La Cure (commune des Rousses) que se trouve cette maison insolite. En effet, deux entrées permettent d'accéder à la salle de restaurant : un côté français et un côté suisse qui débouchent dans la salle de la brasserie. Comme vous n'êtes pas passés par la douane vous n'êtes ni tout à fait en Suisse, ni tout à fait en France, vous êtes en "Arbézie". Ce lieu accueille d'ailleurs plusieurs chefs d'état et fut le repère de Paul-Émile Victor durant de nombreuses années.



Les greniers-forts (F)

Les fermes-blocs jurassiennes permettaient de stocker le fourrage pour le bétail et le bois de chauffage afin d'éviter de sortir durant l'hiver. Cette accumulation de matière combustible augmentait le risque d'incendies destructeurs. Pour limiter les dégâts sur leurs possessions, les habitants construisirent des greniers-forts. En cas de guerre, ce bâtiment aux portes très épaisses et aux serrures imposantes servait aussi à protéger les biens précieux des attaques de pillards. Véritable coffre-fort d'extérieur, il contenait toutes les richesses de la famille et les choses indispensables à la vie d'un haut-jurassien. Généralement situé à quelques dizaines de mètres de la maison, sur un monticule rocheux, il était orienté de manière à ce qu'en cas d'incendie les vents dominants ne poussent pas les flammes dans sa direction.



Les tourbières (G)

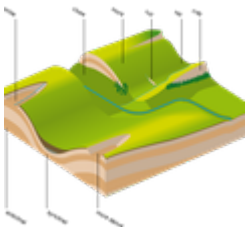
Une tourbière, par définition, est une zone humide, colonisée par la végétation, dont les conditions écologiques particulières ont permis la formation d'un sol constitué d'un dépôt de tourbe.

À cette altitude, dans le Haut Jura, les conditions climatiques sont très rudes : hivers très froids et longs, moyenne annuelle des températures basse, précipitations abondantes et notamment en hiver avec la neige durant plusieurs mois, absence de périodes sèches de longue durée. Ces conditions géologiques et climatiques sont extrêmement favorables à l'installation de milieux naturels très originaux : les tourbières.

Les tourbières jouent un rôle dans le cycle de l'eau naturelle, à la fois réserve d'eau et éponge puisque les mousses stockent l'eau, et épuration de l'eau par la tourbière qui joue le rôle de filtre.

Ces milieux naturels abritent également de nombreuses espèces végétales et animales, insectes et oiseaux qui sont pour certaines protégées.

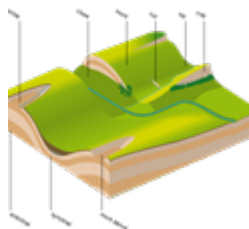
Le programme Life Tourbière du Jura vise à réhabiliter leurs fonctions naturelles de purificateur et régulateur des masses d'eau, de puits de carbone qui absorbe les gaz à effet serre, de créateur de biodiversité remarquable.



Géologie du Jura : crêtes et combes (H)

Une combe est une vallée qui se forme au sommet d'un anticlinal. De chaque côté, elle est "enfermée" par des versants appelés des crêtes. Le plissement au sommet d'un anticlinal favorise en effet l'érosion des couches calcaires.

L'élargissement progressif des fissures provoquées grâce notamment à l'eau de pluie et au gel finit par former combes et crêtes.



Géologie du Jura : Combe Arbey (I)

Une combe est une vallée creusée par l'érosion de la voûte anticlinale d'un pli. Plus simplement, il s'agit du sommet d'une montagne en forme de plis qui s'est creusé. La combe est entourée par des versants escarpés : les crêtes. Cette formation géologique est particulièrement fréquente dans le Jura car son sol est riche en calcaire, roche qui s'use rapidement sous l'action de l'eau et du gel.

Arbey vient du patois Arp, qui signifie "alpage". Il désigne ici un chalet d'alpage.



Les lapidaires (J)

La région de Lamoura est réputée pour son artisanat de la pierre précieuse, étrange activité pour un village loin de tout filon !

Par le passé, les Lamourantins étaient agriculteurs, mais les rudes conditions climatiques hivernales rendaient le travail aux champs impossible. L'hiver était donc consacré aux travaux d'intérieur peu rémunérateurs. Mais deux événements changèrent ces habitudes : en 1550, Lamoura accueillit des catholiques genevois chassés par les protestants, qui amenèrent avec eux leur savoir-faire : le travail des gemmes. Puis, en 1685, la révocation de l'Édit de Nantes poussa les lapidaires et diamantaires de Paris à fuir vers la Suisse, et certains s'installèrent dans le Haut-Jura. Les lapidaires confièrent alors de menus travaux aux paysans hauts-jurassiens, qui y trouvèrent une source de revenus complémentaires. Ces travaux d'hiver étaient appelés "métiers de fenêtres" car il était nécessaire de se placer devant une ouverture pour jouir d'une bonne luminosité. Cette habitude a d'ailleurs laissé ses marques dans l'architecture, puisque de nombreuses maisons possèdent des fenêtres d'une grandeur inhabituelle dans une région où, au contraire, on réduisait la taille des ouvertures pour se protéger du froid.

La fin du XIX^{ème} siècle voit l'installation de plusieurs usines et la mise en place de coopératives. On estime qu'en 1920, pas loin de 8 000 lapidaires étaient installés dans le Haut-Jura. Mais le krach de 1929 puis la Seconde Guerre mondiale bouleversent l'économie et peu d'entreprises lapidaires et diamantaires survivent dans le Haut-Jura. Aujourd'hui, il ne reste plus que quelques artisans, véritables artistes, qui savent dompter la lumière et faire rayonner les pierres de toute leur beauté.

Crédit photo : Benjamin Becker



Défrichements et premiers peuplements (K)

Les premiers peuplements de la région de Lamoura sont liés à la ville de Saint-Claude, dont l'origine remonte au Vème siècle. La colonisation de ce territoire débuta avec le défrichage des forêts sous l'impulsion des moines de l'abbaye de Saint-Claude. Les premières occupations étaient temporaires et se limitaient à la belle saison. Le reste du temps, les hommes redescendaient dans les vallées. L'habitat se résumait à quelques cabanes en bois, dispersées au milieu des champs nouvellement ouverts : les chaumes. Les moines de l'abbaye de Saint-Claude attirèrent les premiers colons et leur attribuèrent une terre à cultiver contre le paiement d'impôts et l'acceptation de corvées, sous le régime de la "Mainmorte". Cette contrainte, qui obligeait les paysans à habiter sur les terres qui leur étaient allouées, est à l'origine de la dispersion de l'habitat, les fermes se retrouvant isolées les unes des autres par les terrains exploités.

Puis, petit à petit, autour des "chaumes" primitives se mirent en place de petites communautés, embryons des hameaux et lieux-dits actuels. L'habitat dispersé que l'on observe toujours aujourd'hui est héritier de cette colonisation du territoire haut-jurassien.



Point de vue du crêt Pourri (L)

Point de vue sur la vallée du Gros Dard, le mont Bayard, le cirque des Foules, la cluse du Flumen et la vallée du Tacon.

Crédit photo : François Gibon



Le Bruant fou (M)

Cet oiseau discret peut être rencontré dans les coteaux rocaillieux, aux buissons éparses. De la taille d'un moineau, cette espèce a une tête bleue avec un masque noir, ce qui permet de le différencier de toutes les autres espèces de la région.

Crédit photo : Fabrice Croset



Le crêt Pourri (N)

Cette belle pyramide de calcaire se délite sous l'effet du ruissellement et de la gélifraction: gel et dégel. Remarquez la ténacité des végétaux qui partent à l'assaut de ces éboulis permanents.

Crédit photo : PNRHJ / Gilles Prost