Boucle Benjamin Constant

Grand Dole



Canal du Rhône au Rhin du coté de l'écluse Charles Quint (© Salomé Robin/Jura Tourisme)

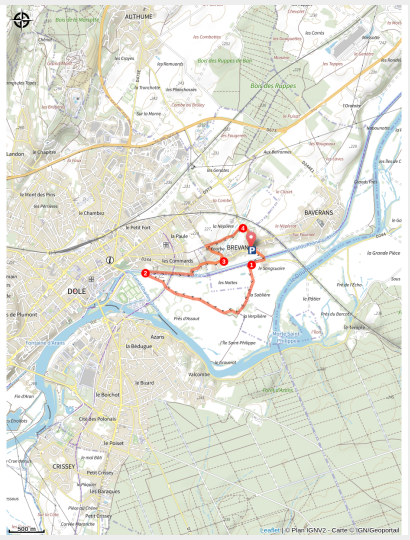

Situé le long du canal du Rhône au Rhin, sur l'itinéraire de la véloroute Nantes-Budapest, Brevans dévoile un riche patrimoine au fil des pas. Entre murets de pierres sèches, calvaire, pigeonnier et fontaines historiques, la commune abrite une des demeures de Benjamin Constant.

Né à Lausanne, Benjamin Constant (1767-1830) est un écrivain et homme politique, défenseur des libertés individuelles. Proche de Madame de Staël, avec qui il vit une liaison passionnée, il traverse les bouleversements de la Révolution et de l'Empire. Son roman « Adolphe », publié en 1816, explore les tourments amoureux. Figure de l'opposition libérale, il entretient aussi des liens avec Brevans, près de Dole, où il séjourne

Infos pratiques

Pratique : Rando pédestre

Durée : 1 h 30

Longueur : 5.6 km

Dénivelé positif : 56 m

Difficulté : Très facile

Type : Boucle

Thèmes : En famille, Histoire et patrimoine

et épouse secrètement Charlotte de Hardenberg en 1808.

Itinéraire

Départ : Mairie de Brevans
Arrivée : Mairie de Brevans
Balisage : PR® (Promenades et Randonnées)
Communes : 1. Brevans
2. Dole

Profil altimétrique

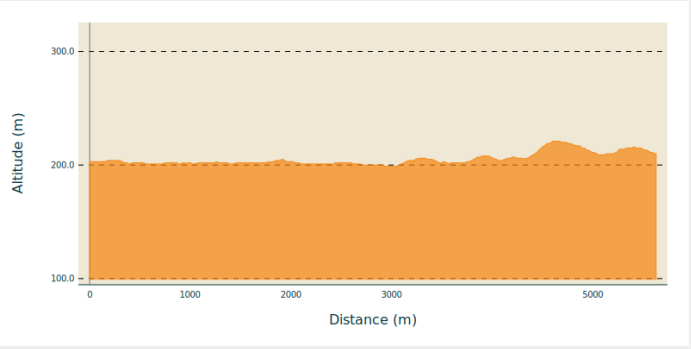

Altitude min 197 m Altitude max 222 m

Au départ de **BREVANS-VILLAGE**, prendre la direction du **Pont du canal** qui enjambe le canal du Rhône au Rhin. Le traverser et prendre droite au poteau **Chemin de la barque**.

1. Après une centaine de mètres, après la ferme, quitter le chemin de halage et continuer à gauche sur le chemin qui part à travers champs. Suivre le balisage jaune qui passe par la ferme d'Assaut, qui traverse la voie Grevy et longe le jardin d'Arc René Coudor.
2. Arrivé à l’écluse 66 ou Charles-Quint, traverser le canal pour rejoindre le poteau **Écluse** et prendre à droite, en direction de la **fontaine Gujean**. Arrivé à la fontaine, prendre à gauche en direction de la Courbe.
3. Au poteau **La Courbe**, prendre à gauche la Rue de la Courbe puis à droite le Chemin des Topes pour rejoindre le poteau **La Néplière**.
4. Au poteau **La Néplière**, prendre de nouveau à droite la rue du Château d'eau, pour rejoindre le point de départ.

Sur votre route...

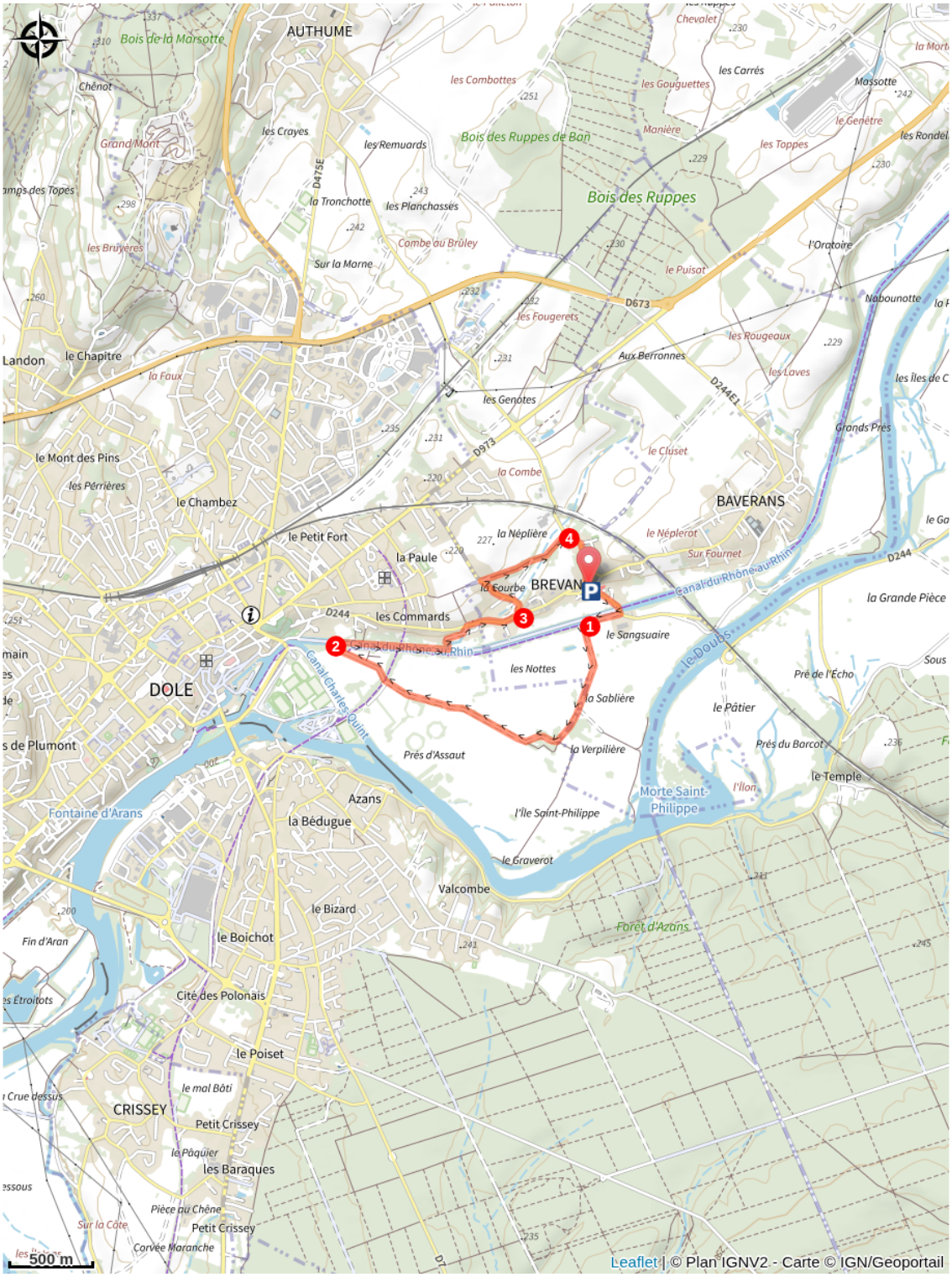

Toutes les informations pratiques

⚠ Recommandations

Avant de partir, nous vous conseillons de lire la rubrique Conseils aux randonneurs, de vous équiper convenablement, de prendre de quoi vous ravitailler, de consulter la météo et de prendre un téléphone chargé. Dans tous les cas, ne surestimez pas vos forces.

Dans le Jura, les randonnées empruntent des chemins et sentiers dans des propriétés privées qui peuvent également servir à d'autres activités. Merci de respecter les lieux en restant sur les sentiers balisés et en respectant les autres usagers (randonneurs, vététistes, cavaliers, mais aussi exploitants forestiers, vignerons, bergers...).

Le Jura est un département nature et sauvage, merci de respecter l'environnement dans lequel vous évoluez : Ne jetez aucun détritus, ne faites pas de feu, ne cueillez pas les fleurs sauvages. Respectez la tranquillité du bétail et de la faune sauvage en restant éloigné des troupeaux, en tenant votre chien en laisse et en refermant les barrières derrière vous. Renseignez-vous sur les zones de protection de biotope, réserves naturelles ou zones Natura 2000 dans lesquelles des restrictions sont applicables.

En cas de travaux forestiers (abbatage, débardage...), de travaux sur les sentiers (réfection de sentier, débroussaillage...) ou de zones de chasse en cours ou battue pour votre sécurité, sachez renoncer et faire demi-tour.

Comment venir ?

Accès routier

Depuis Dole, prendre la direction de Besançon par la D973 puis à la sortie de Dole prendre à droite la Rue du Château-d'eau en direction de Brevans. Rejoindre le centre-village et se garer à proximité de la Mairie.

Parking conseillé

Parking de la Mairie de Brevans

Lieux de renseignement

Dole Tourisme
6 place Jules Grévy, 39100 DOLE
Tel : 03 84 72 11 22
https://www.doletourisme.fr/