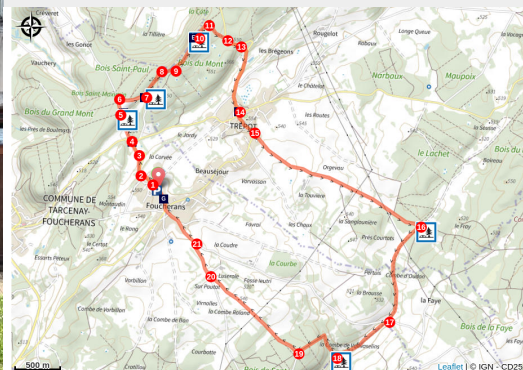


Boucle des musées

Loue-Lison



Trépot, Fromagerie-musée (© Albain CLL)



Entre le musée de la fromagerie à Trépot et le musée rural à Foucherans, le sentier cherche puis longe l'ancienne voie ferrée : tout évoque la campagne.

Au départ de Foucherans, l'itinéraire descend au lavoir avant de monter à la chapelle Saint-Maximin. Le sentier traverse l'arboretum du bois Saint-Paul et continue dans la forêt. Le belvédère de la Roche du Gratteris offre un panorama remarquable. La boucle traverse le village de Trépot avec son musée de la fromagerie et rejoint l'ancienne voie ferrée qu'elle emprunte durant plusieurs hectomètres. Puis, le sentier quitte la voie ferrée et monte dans les bois, longe les prairies et retourne à Foucherans où se trouve le musée rural.

Infos pratiques

Pratique : Pédestre

Durée : 4 h

Longueur : 11.9 km

Dénivelé positif : 217 m

Difficulté : Facile

Type : Boucle

Thèmes : Archéologie et histoire, Patrimoine, Point de vue

Itinéraire

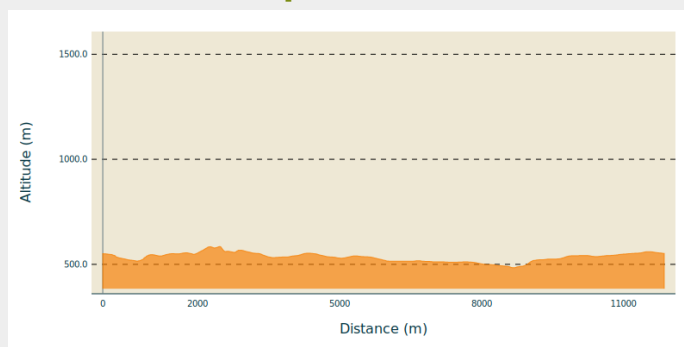
Départ : Cimetière de Foucherans /
Fromagerie de Trépot

Arrivée : Cimetière de Foucherans /
Fromagerie de Trépot

Balisage :  PR

Communes : 1. Tarcenay-Foucherans
2. Trépot
3. Mamirolle
4. Ornans

Profil altimétrique

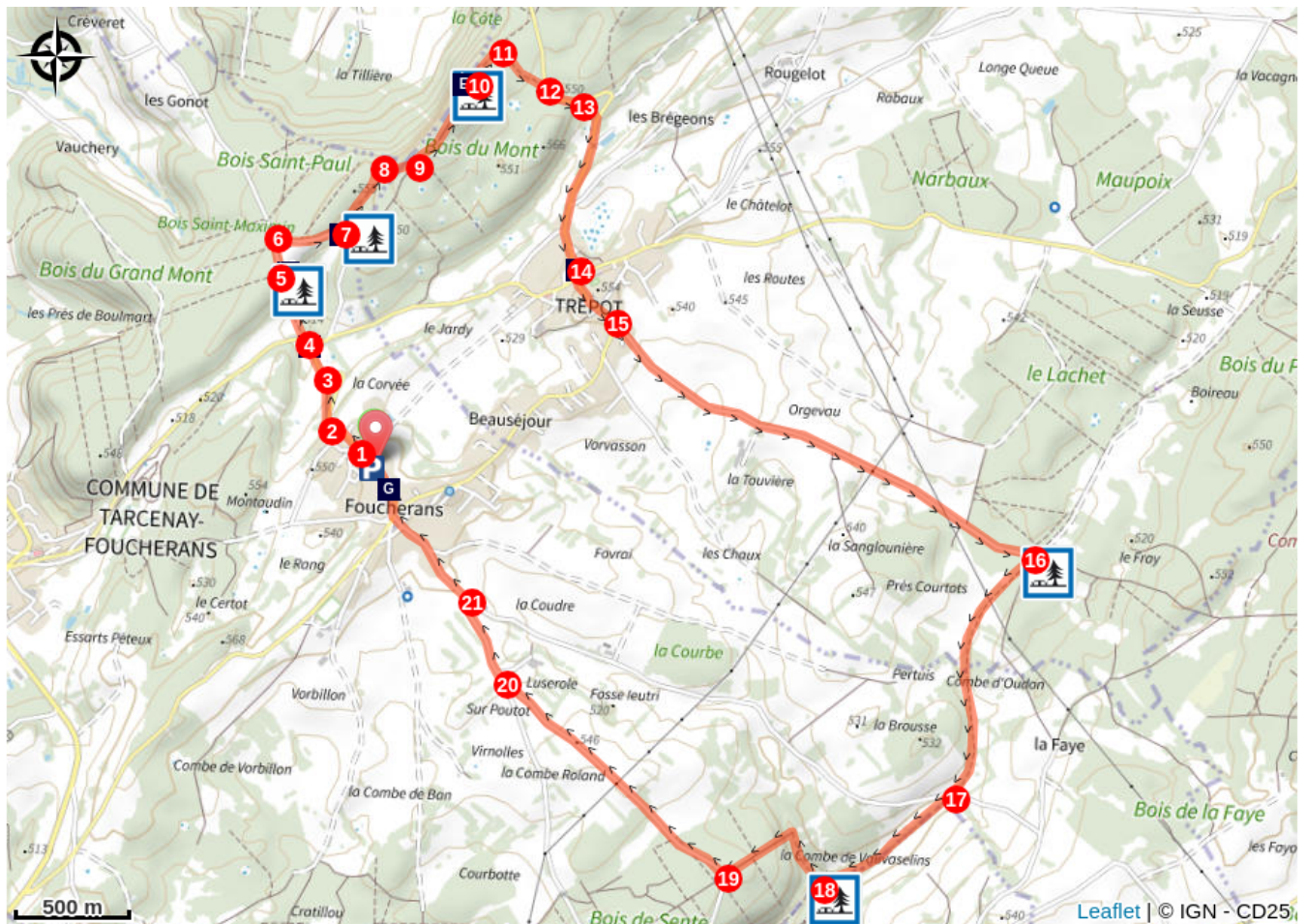


Altitude min 484 m Altitude max 585 m




Suivre le balisage jaune et bleu ainsi que l'autocollant n°36 figurant sur le mobilier signalétique de randonnée pédestre.

1. Au cimetière, continuez tout droit en direction de Tarcenay.
2. Prenez le chemin sur la gauche pour couper le virage de la route.
3. Reprenez la route en direction du lavoir.
4. Rentrez dans le champ à gauche du lavoir et suivez la direction de la chapelle.
5. Continuez tout droit.
6. Prenez la route sur la droite.
7. Rentrez dans l'arboretum pour ressortir à l'autre bout.
8. Prenez le sentier qui monte sur la droite.
9. Prenez à gauche en direction du Gratteris.
10. Prenez le petit sentier sur la gauche pour faire un aller-retour au belvédère du Gratteris.
11. Tournez à droite et quittez l'itinéraire du GR.
12. Prenez à droite et longez la route.
13. Coupez le virage de la route.
14. Traversez la route principale pour prendre la rue du château.
15. Prenez à gauche le chemin de la Croix Rouge.
16. Tournez à droite et prenez la voie verte en direction d'Ornans.
17. Continuez sur la voie verte.
18. Prenez le sentier sur la droite et quittez la voie verte. Puis, empruntez les escaliers.
19. Prenez à droite sur la route en direction de Foucherans.
20. Continuez tout droit.
21. Tournez à gauche et prenez la route en direction de Foucherans.

Sur votre chemin...



- Lavoir-abreuvoir de Foucherans (A)
- Chapelle Saint-Maximin (C)
- Belvédère du Gratteris (E)
- Musée rural de Foucherans (G)

-  Chêne bicentenaire (B)
-  Arboretum (D)
-  Fromagerie-musée de Trépot (F)

Toutes les infos pratiques

niveau 2

Recommandations

- Partir bien chaussés, bien équipés et avec une quantité d'eau suffisante.
- Rester sur les itinéraires balisés : respecter les propriétés privées, les prés de fauche, les animaux et les cultures.
- Tenir votre chien en laisse.
- Respecter les clôtures et refermer les barrières.
- Rester courtois avec les riverains des chemins et les autres utilisateurs de la nature.
- Ne pas jeter de détritrus.
- Respecter les équipements d'accueil, de signalisation et de balisage.
- Ne pas faire de feu.

Comment venir ?

Accès routier

Depuis Ornans, prendre la D67 en direction de Tarcenay puis prendre sur la droite la D112 menant à Foucherans.

Parking conseillé

Parking de l'église, Foucherans / Parking de la mairie, Trépot

Zones de sensibilité environnementale

Le long de votre itinéraire, vous allez traverser des zones de sensibilité liées à la présence d'une espèce ou d'un milieu particulier. Dans ces zones, un comportement adapté permet de contribuer à leur préservation. Veillez à respecter la quiétude du lieu, la signalétique en place et à rester sur les sentiers balisés. Attention, le site peut faire l'objet d'une réglementation particulière.

Belvédère du Gratteris

Période de sensibilité :

Vallées de la Loue et du Lison

Période de sensibilité :

Site Natura 2000

Lieux de renseignement

Destination Loue Lison - Arc-et-Senans

32 Grande Rue, 25610 Arc-et-Senans
contact@destinationlouelison.com
Tel : +33 (0)3 81 62 21 50
<https://www.destinationlouelison.com>



Destination Loue Lison - Ornans

7 rue Pierre Vernier, 25290 Ornans
contact@destinationlouelison.com
Tel : +33 (0)3 81 62 21 50
<https://www.destinationlouelison.com/>



Sur votre chemin...



Lavoir-abreuvoir de Foucherans (A)

Cette fontaine lavoir, abreuvoir a été construite en 1855. Ses murs sont en pierres calcaires et son toit en tuiles mécaniques.

Crédit photo : © Albain CCLL



Chêne bicentenaire (B)

Le chêne que vous pouvez admirer a été planté il y a environ 280 ans (estimation à partir du diamètre) soit entre 1730 et 1740 sous le règne de Louis XV roi de France.

Sa circonférence à 1,30 m de hauteur est de 5,17 m, son diamètre 1,65 m. Sa hauteur est de 30 m.

Ce chêne est le dernier témoin d'un alignement aujourd'hui disparu. Il est vraisemblablement contemporain d'une ancienne chapelle.

Crédit photo : © Albain CCLL



Chapelle Saint-Maximin (C)

Dès 292, il y aurait eu un pèlerinage en l'honneur de Saint-Maximin protecteur du village. On ne connaît pas la date de construction de l'ancienne chapelle, détruite en 1777. Elle fut reconstruite de 1865 à 1867 sur les plans de l'architecte Edouard Vieille né à Besançon en 1805.

Crédit photo : © JGS25



Arboretum (D)

L'arboretum du Grand Bois présente de nombreuses espèces d'arbres, une collection de fougères et diverses plantes vivaces de sous-bois. Un verger complète l'Espace Botanique, comportant une dizaine de fruitiers (pommiers, poiriers, cerisiers...).

Crédit photo : © Albain CCLL



Belvédère du Gratteris (E)

Le belvédère du Gratteris offre un point de vue sur la village du Gratteris mais plus largement sur le premier plateau au dessus de Besançon. Le large Champ de vision permet d'apercevoir le Mont Poupet vers le sud et la butte de Montfaucon.

Crédit photo : © Albain CCLL



Fromagerie-musée de Trépot (F)

À 10 km d'Ornans, la fromagerie-musée est issue d'une longue histoire locale : deuxième producteur de lait du canton, le village a érigé sa fromagerie en 1818. Aujourd'hui, elle reste intacte. Elle permet de tout comprendre sur la fabrication ancestrale du fromage de Comté. Ses chaudières, les presses, les outils du fromager, les barattes, les moules à beurre, les caves sont encore là pour témoigner. Une projection vidéo et une dégustation de Comté prolongent agréablement la visite.

Crédit photo : © Albain CCLL



Musée rural de Foucherans (G)

Implanté dans une ancienne maison de ferme du XVIIe siècle ayant conservé son tué de pierre typique des fermes du plateau franc-comtois et son four à pain, le Musée rural expose des collections évoquant un intérieur villageois avant la mécanisation.

Visites guidées sur demande.

Boutique. Espace pique-nique.

Le musée est ouvert tous les jours de juin à septembre, sur rendez-vous.

Crédit photo : © Albain CCLL