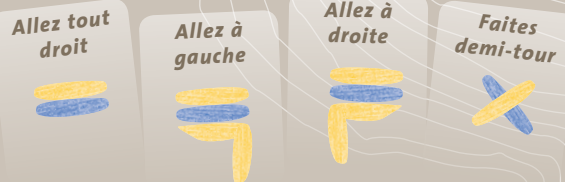


BALISAGE à suivre

Tout au long de votre randonnée, les balises de jalonnement des itinéraires pédestres vous permettront de suivre votre chemin. Les panneaux directionnels vous permettront de repérer les intersections entre deux boucles ou les intersections entre une boucle et le début d'une liaison vers une autre boucle.



Règles de BONNE CONDUITE sur les sentiers

Pensez aux autres, à la sérénité de la nature. Vous n'êtes pas les seuls à fréquenter les chemins : soyez tolérants avec les autres vététistes, piétons, cavaliers...

Apprenez à connaître et à respecter la faune et la flore, surtout dans les espaces sensibles, pour comprendre pourquoi il convient de les préserver.

Ne laissez ni trace de votre passage, ni déchet. Emportez vos déchets jusqu'à la prochaine poubelle.

Ne faites pas de feu dans la nature (forêts et zones broussailleuses).

Ne dégradez ni les cultures, ni les plantations et ne dérangez pas les animaux domestiques ou troupeaux.

Les agriculteurs ont la gentillesse de vous laisser passer dans leurs pâtures : derrière vous, refermez toujours clôtures et barrières.

Tenez les chiens en laisse, ils pourraient malencontreusement provoquer des dommages ou être victimes d'accidents.

Ne consommez pas l'eau des ruisseaux : sa limpidité apparente ne signifie pas forcément qu'elle est potable.

En période de chasse (début septembre – fin février), renseignez-vous auprès des communes car certains itinéraires peuvent être déconseillés. Soyez visible de loin en portant un gilet jaune fluo et signalez votre présence aux chasseurs.

* Les temps de parcours sont donnés à titre indicatif et peuvent varier selon les capacités de chacun

Découvrez les 18 CIRCUITS PÉDESTRES sur le secteur du plateau

ARGUEL

▶ CIRCUIT DES GRANDS PRÉS
sentier valorisé « Patrimoine »

BUSY

▶ SENTIER DE LA PIERRE DE VORGES

FONTAIN

▶ GRANDE BOUCLE DE FONTAIN

GENNES

▶ CHEMIN DES EPPESSES

▶ TOUR DES LANDES

LA CHEVILLOTTE

▶ SENTIER DU GOLF

LARNOD

▶ SENTIER DE DÉCOUVERTE DE LARNOD

MAMIROLLE

▶ SENTIER DU BOIS DE LA FOUGÈRE

MONTFAUCON

▶ BOUCLE DE NACRA

▶ SENTIER DES FALAISES ET DU CHÂTEAU

▶ SENTIER DU FORT ET DES BATTERIES

▶ SENTIER DES RIVES ET DU CHÂTEAU

MORRE

▶ SENTIER DES BUIS

NANCRAY

▶ CIRCUIT DU CHÊNE PRÉSIDENT

▶ CIRCUIT DU FONTENY

▶ CIRCUIT DU MOULIN

SAÔNE

▶ CHEMIN DES ESSARTS

VORGES-LES-PINS

▶ SENTIER DES CRÊTES

DIFFICULTÉ

- ▶ FACILE
- ▶ MOYENNE
- ▶ DIFFICILE



Retrouvez tous les CIRCUITS PÉDESTRES & VTT

www.grandbesancon.fr/rando

les vidéos des parcours, les tracés Gps, les cartes des itinéraires et les dessertes possibles en transport en commun par le réseau Ginko.

© Mairie de Morre - 2016

SECTEUR
Plateau

CIRCUITS Pédestres DU GRAND BESANÇON



MORRE SENTIER DES BUIS



DÉPART / ARRIVÉE
MAIRIE DE MORRE
📍 47.226516, 6.064794



DISTANCE
6,2 KM



DÉNIVELÉ POSITIF
290 M



TEMPS DE PARCOURS ESTIMÉ*
2H30




DIFFICULTÉ
ROUGE (DIFFICILE)


Grand
Besançon








SENTIER DES BUIS

- 

Depuis la mairie ou le parking devant le monument aux morts, remontez en direction de l'église puis tournez à gauche pour passer sous le pont. Utilisez ensuite le chemin en face. Au bout de la montée, empruntez la route sur la droite.
- 

Bifurquez à gauche pour emprunter les escaliers. Arrivés en haut, dirigez-vous vers la petite voie en face à gauche. Continuez 100 m avant de bifurquer à droite dans le bois de la côte. Un sentier d'environ 1 km vous permet de continuer sur la crête. Attention, la fin est rocailleuse et semée d'embûches (racines).
- 

Arrivés au château d'eau, descendez les escaliers et ensuite prenez à droite avant de longer le champ immédiatement à gauche. Arrivés sur la route, tournez à droite et continuez à gauche à l'intersection.
- 

Quittez la route pour emprunter le chemin à droite. 200 m plus loin, vous pouvez bifurquer à droite pour aller à Notre-Dame de la Libération, un site offrant une vue imprenable sur Besançon et la Citadelle. Sinon, continuez tout droit pour conserver votre route.
- 

Le sentier redescend rapidement à Morre par de petits lacets. Attention à la descente. Arrivés sur la route, passez sur le pont à gauche pour redescendre vers le village où se situe le point de départ.

