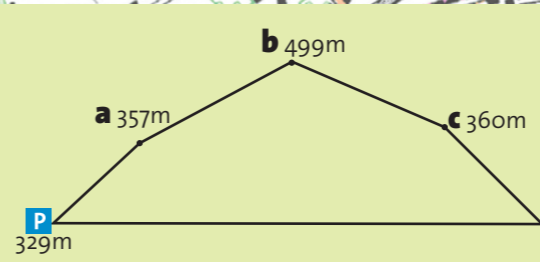


Données issues de SCAN 25
IGN - Paris 2009 - Autorisation n°5209 - 038
reproduction interdite



Informations sites et curiosités

HÉRICOURT	
Grosse Tour	1173
Temple	XII ^e siècle
Mairie	1769
Fontaine du Savourot	1840
Eglise	1887
Musée Minal	1923
Square de la Roseraie	
TAVEY	
Chapelle	1910
Puits	1718
Ancien relais de Poste	1718
Maison ancienne	1681
Temple	1760
Croix de l'An 4	1793
Fontaine-Lavoir	XVII ^e siècle
VERLANS	
La Distillerie	
Tilleul de la Révolution	1789
Fontaine Mozer	1830
Fontaine et pompe à godets	
LE CHEVRET (lieu-dit)	
Ancien tissage	
PARCOURS PÉDAGOGIQUE	
Départ Byans	



DÉPART CONSEILLÉ : mairie d'Héricourt

TOURISME ET PATRIMOINE



FONTAINE MOZER VERLANS



MAIRIE DE VERLANS



COUTHENANS DEPUIS LE BELVÈDÈRE


La Pierre Plate

Un départ de l'Hôtel de Ville et un circuit qui très vite s'évade au vert. Direction, le parcours santé et les terrains de sport qui bordent la ville à l'ouest. Le chemin emprunte ensuite la route de Tavey. Un village qui offre de remarquables édifices parmi lesquels une maison du XVII^e, un ancien relais de poste, un temple ou encore une fontaine du XVIII^e siècle.

Ici, le chemin quitte la route pour caresser le relief et longer les bois qui mènent à Verlans. En contre-haut du village, au sortir du bois, le sentier dévale doucement jusqu'à une charmante vallée animée par le ruisseau de l'Étang. Sur la droite, entre la cimetièrre et le village, un discret et modeste bâtiment abrite encore l'alambic municipal. Vient ensuite la fontaine-lavoir Mozer de 1830 au pied d'un majestueux tilleul, si grand, si fort qu'on le dit dater de la Révolution. Au XVIII^e siècle justement, le village fut le fief d'une illustre famille, celle de Charles Jérémy

Goguel. Conseiller de Régence de son Altesse le Prince de Montbéliard, il vivait ici dans une vaste bâtisse que les gens avaient coutume d'appeler « le Château ». De grandes fêtes y étaient données, réunissant l'aristocratie de la Principauté.

On quitte Verlans par le versant opposé à celui de notre arrivée pour rejoindre les bois et un sentier pédagogique sur la vie de la forêt. Le tracé rejoint la ligne de crête qui coiffe « Les Roches » et Couthenans, plus au nord. C'est dans ce bois que se trouve la Pierre Plate. Un promontoire de calcaire posé à 499 mètres d'altitude qui offre un joli point de vue. Puis, notre circuit prend un tour à nouveau plus urbain en surplomb du Chevret et ses anciennes usines textiles avant de longer la Lizaine pour rejoindre Héricourt.



SENTIER DE LA PIERRE PLATE

Pictogrammes à suivre



Fonctions des pictogrammes



SENTIER CIRCULAIRE



LIAISON ENTRE DEUX POINTS



MAUVAISE DIRECTION



SENTIER EN LIGNE



DIRECTION À SUIVRE



CHANGEMENT DE PICTOGRAMME

Signalétique directionnelle et touristique



18 POMPIERS

17 POLICE

15 SAMU

112 EUROPEEN

COUVERTURE : LA PIERRE PLATE

COMMUNAUTÉ DE COMMUNES DU PAYS D'HÉRICOURT



LISTE DES CIRCUITS

- | | |
|--|---------------|
| 1- Le chemin des Princes | Brevilliers |
| 2- Circuit de la Diaichotte | Chagey |
| 3- Circuit du Bois des Gouttes | Chalonvillars |
| 4- Circuit de la Pierre qui tourne | Champey |
| 5- Le sentier des étangs et des fontaines | Chenebier |
| 6- Le sentier de la Comtesse Henriette | Étobon |
| 7- Le tour d'Héricourt | Héricourt |
| 8- Le tour du Mont-Vaudois | Héricourt |
| 9- La Source de la Charmille | Héricourt |
| 10- Le circuit des Viaducs | Héricourt |
| 11- Le circuit du Ranch | Héricourt |
| 12- La Pierre Plate
Parcours pédagogique | Héricourt |
| 13- Le sentier du Fort du Mont-Vaudois
(Fort Broussier) | Héricourt |
| 14- La ronde du Pâquis | Mandrevillars |
| 15- La boucle du Pommeray | Saulnot |




La Pierre Plate

Parcours pédagogique de Byans

HÉRICOURT • TAVEY • VERLANS

Distance 13 km - Niveau difficile



Circuit 12