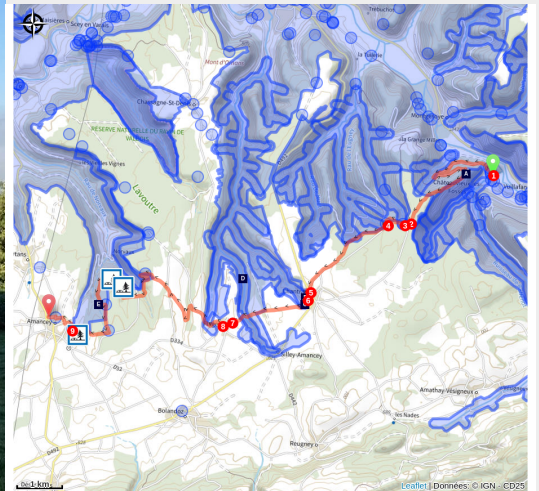


# Circuit des sources - étape 3 : Vuillafans - Amancey

Loue-Lison



(©Doubstourisme\_Charlotte Mange)



## Etape 3 : Vuillafans - Amancey

### Infos pratiques

Pratique : Pédestre

Durée : 5 h 30

Longueur : 18.9 km

Dénivelé positif : 631 m

Difficulté : Difficile

Type : Traversée

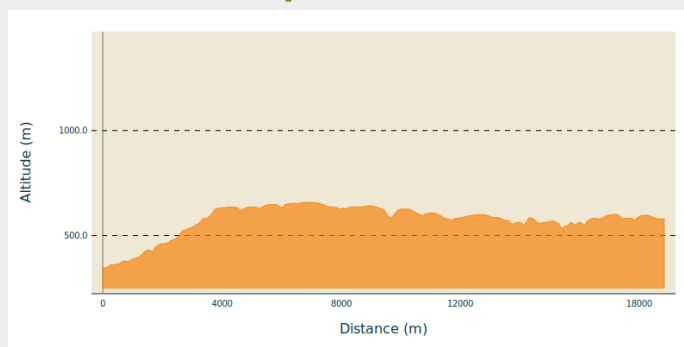
# Itinéraire

**Départ** : Vuillafans

**Arrivée** : Amancey

**Communes** : 1. Vuillafans  
2. Châteauvieux-les-Fossés  
3. Montgesoye  
4. Chantrons  
5. Silley-Amancey  
6. Flagey  
7. Amancey

## Profil altimétrique



Altitude min 347 m Altitude max 658 m

1. Revenir au poteau signalétique de sentiers. Prendre le chemin en direction de Chantrons en suivant toujours le balisage jaune et bleu.

En restant toujours sur le chemin, vous traverserez les bois de la Tuffière puis de la Rappe pour atteindre le plateau.

2. Soyez vigilant car vous devez laisser le chemin qui va tout droit et prendre celui à droite. Ensuite au prochain carrefour aller tout droit.

3. Au panneau indiquant Chantrons 3,3km et Flagey 6 km, prendre à droite et aller toujours tout droit, sans vous laisser distraire au bout de 50m par un autre balisage jaune et bleu vous renvoyant sur la droite. En suivant tout droit, vous retombez à maintes reprises sur les panneaux Chantrons, Flagey.

4. Au dernier vous indiquant respectivement 2,6 et 5,4 km, quitter la route goudronnée pour prendre le chemin forestier juste à votre droite, puis en retombant de nouveau sur la route goudronnée, bifurquer à droite pour gagner progressivement le village de Chantrons.

5. Dans le village, suivre le même balisage et passer devant la fontaine pour rejoindre l'église.

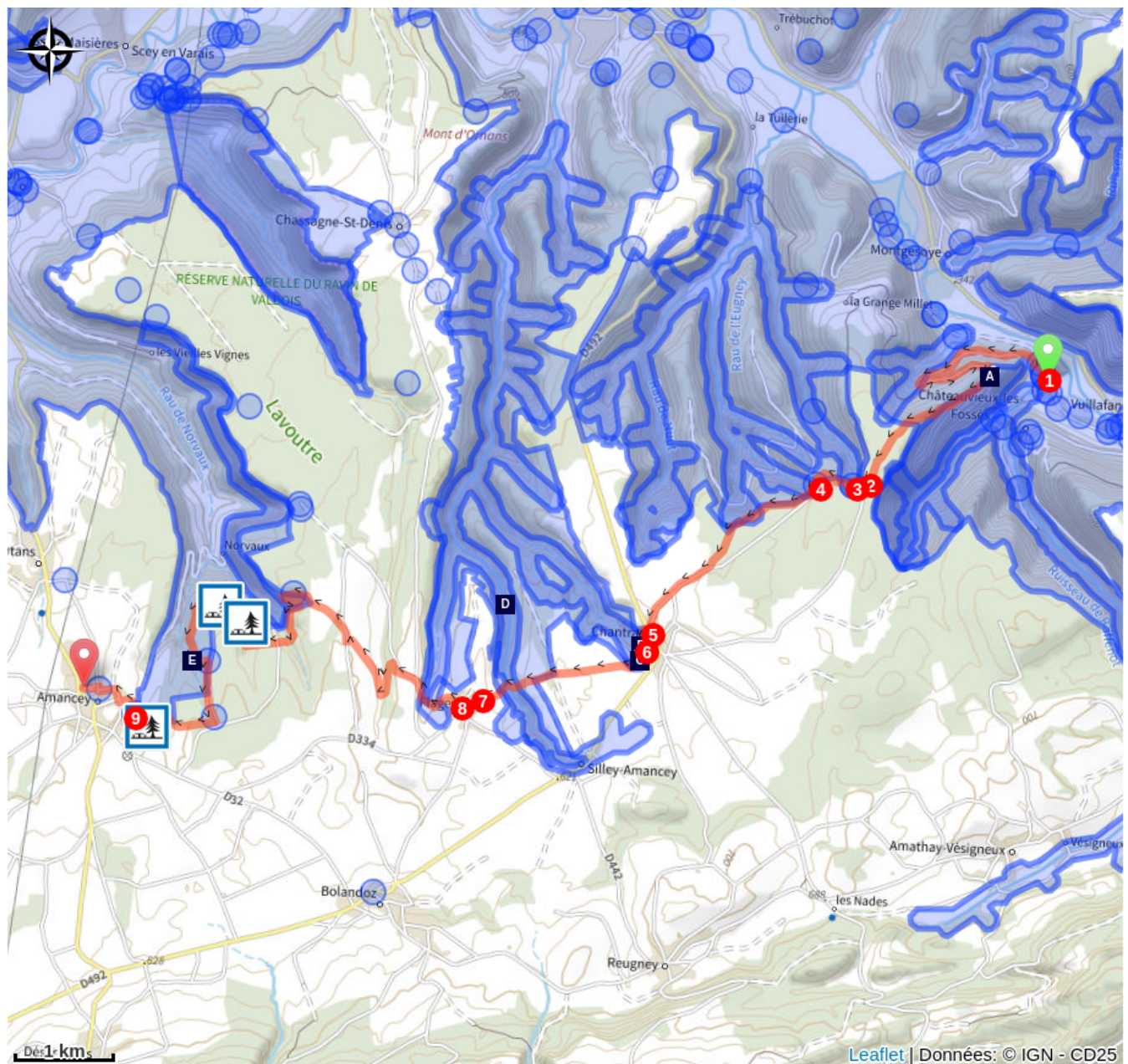
6. Après l'église, monter la "rue de l'église", puis la "rue des Tilleuls" et continuer le chemin jusqu'à Flagey.

7. Arrivant à Flagey, prendre à gauche le long du terrain de tennis, pour arriver devant la Ferme Courbet.

8. Continuer "rue de la Charrière" jusqu'à une intersection. Traverser pour continuer sur le chemin en face. Puis suivre le balisage jaune et bleu pour rejoindre Amancey.

9. Prendre à droite pour remonter au village par les rues, "de la Lavière", puis "du Traîneau" jusqu'à la "Grande Rue". Et continuer tout droit jusqu'à l'Hôtel Le Champ des Lys.

# Sur votre route...



🌿 Espace Naturel Sensible de  
Chateauneuf les Fossés (A)  
Fontaine et lavoir de Chantrons (C)  
Source de Comboyer (E)

Église de Chantrons (B)  
Le moulin de Bonneille (D)  
Belvédère de Norvaux (F)

# Toutes les informations pratiques

 **niveau 2**

# Zones de sensibilité environnementale

Le long de votre itinéraire, vous allez traverser des zones de sensibilité liées à la présence d'une espèce ou d'un milieu particulier. Dans ces zones, un comportement adapté permet de contribuer à leur préservation. Veuillez à respecter la quiétude du lieu, la signalétique en place et à rester sur les sentiers balisés. Attention, le site peut faire l'objet d'une réglementation particulière.

## **Vallées de la Loue et du Lison**

Période de sensibilité :

Site Natura 2000

## **Le ruisseau de la Vergetolle**

Période de sensibilité :

## **L'Eugney**

Période de sensibilité :

## **La Bonneille**

Période de sensibilité :

## **Reculée de Norvaux**

Période de sensibilité :

## **Coteaux de Châteauvieux-les-Fossés**

Période de sensibilité :

## **Coteaux de Vuillafans**

Période de sensibilité :

## **En Achay**

Période de sensibilité :

# Sur votre route...

---



## Espace Naturel Sensible de Chateaueux les Fossés (A)


Au temps de Courbet, l'agriculture était surtout pratiquée sur de petites propriétés, y compris sur les coteaux ! La viticulture, l'élevage et la production de fromage étaient les principales activités.

De nos jours, les paysans ont majoritairement quitté ces terres difficilement exploitables, et qui offrent un faible rendement agronomique.

Depuis 2014, un pâturage extensif est mis en place sur l'ENS afin d'éviter un enrichissement progressif des pelouses.

Crédit : CD25

---



## Église de Chantrons (B)

Si l'on note l'existence de l'église dès 1230, elle fut reconstruite successivement aux XVI<sup>e</sup>, XVII<sup>e</sup>, XVIII<sup>e</sup> siècles et le clocher franc-comtois, dit aussi dôme à l'impérial en souvenir de la forme de la couronne impériale, date du XIX<sup>e</sup> siècle. L'ensemble des offices religieux du secteur de Flagey était célébré dans cette église. Sous le porche, on trouve la pierre tombale de Régis Courbet qui finança une grande partie du clocher-porche typique de la région. Juliette Courbet offrit les stalles en bois du chœur.

Crédit : © Musée départemental Gustave Courbet / Photo : Claire Bleuze

---



## Fontaine et lavoir de Chantrons (C)

En 1822, par mesure d'hygiène et comme dans la plupart des villages de Franche-Comté, la commune de Chantrons décide la reconstruction des fontaines, motifs récurrents des paysages comtois peints par Courbet. Situé en contrebas de l'église, un ensemble de fontaines et de lavoirs profite des deux sources d'alimentation au centre du village. Ce lieu permettait aux femmes d'y faire les lessives. Considérés comme des lieux de commérages, ils sont souvent associés au terme de « vipères » renvoyant à ce cliché et non à la présence de reptiles.

Crédit : © Musée départemental Gustave Courbet / Photo : Chris Liardon

---



## Le moulin de Bonneille (D)

Au XIX<sup>e</sup> siècle, le secteur préindustriel et l'artisanat s'organisent sur la force motrice de la rivière. L'exploitation de l'énergie hydraulique de la Loue s'implante sur des aménagements du siècle précédent, et les moulins se multiplient au bord des rivières. Régis Courbet acheta le moulin de Bonneille et y installa une scie hydraulique. Ce type-là, manquant régulièrement d'eau, s'appelait des « écoute-s'il-pleut ». Il possédait en partie haute un bassin de stockage qui était vidé par écluse.

Crédit : © Pays d'Ornans Patrimoine

---



## Source de Comboyer (E)

A la source de Comboyer, l'eau sort des roches venant abonder le ruisseau de Norvaux. Juste en aval de la source, le ruisseau se précipite dans la reculée en formant des cascades.

Crédit : © Albain CCLL

---



## Belvédère de Norvaux (F)

Dominant la reculée de Norvaux, ce belvédère offre un point de vue sur la vallée et les roches en bordant le plateau.

Crédit : © Albain CCLL