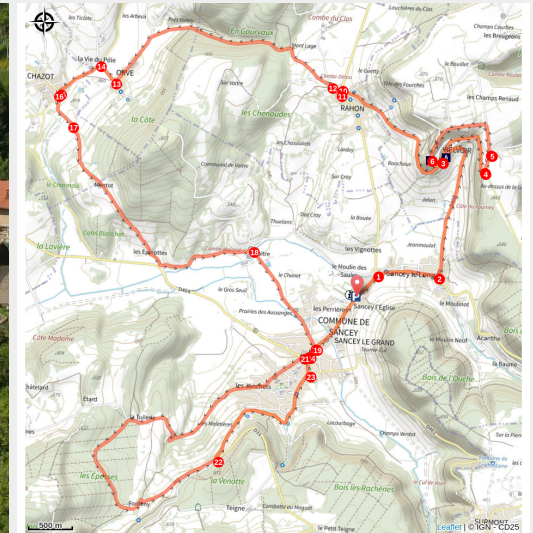


Circuit touristique de Belvoir

Doubs Central



Belvoir (©CD25)



Circuit touristique autour de Sancey et Belvoir.

Vous monterez jusqu'au château de Belvoir avant de redescendre en direction de la magnifique église de Chazot, puis de faire un tour autour de Sancey.

Outil numérique de planificateur d'itinéraires disponible sur doubs.travel.

Infos pratiques

Pratique : Points-nœuds

Durée : 2 h 30

Longueur : 27.5 km

Dénivelé positif : 510 m

Difficulté : Facile

Type : Boucle

Thèmes : Patrimoine

Itinéraire

Départ : Sancey-le-Long, Sancey

Arrivée : Sancey-le-Long, Sancey

Communes : 1. Sancey

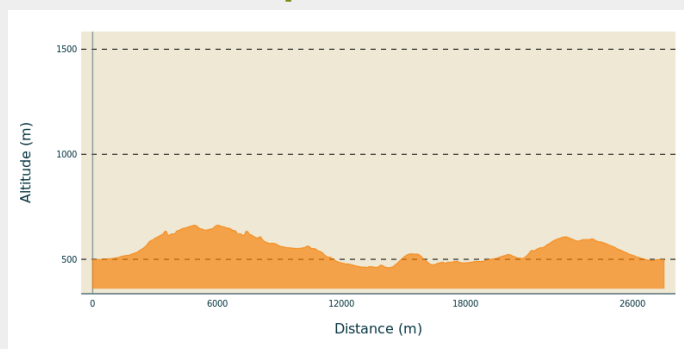
2. Belvoir

3. Rahon

4. Orve

5. Chazot

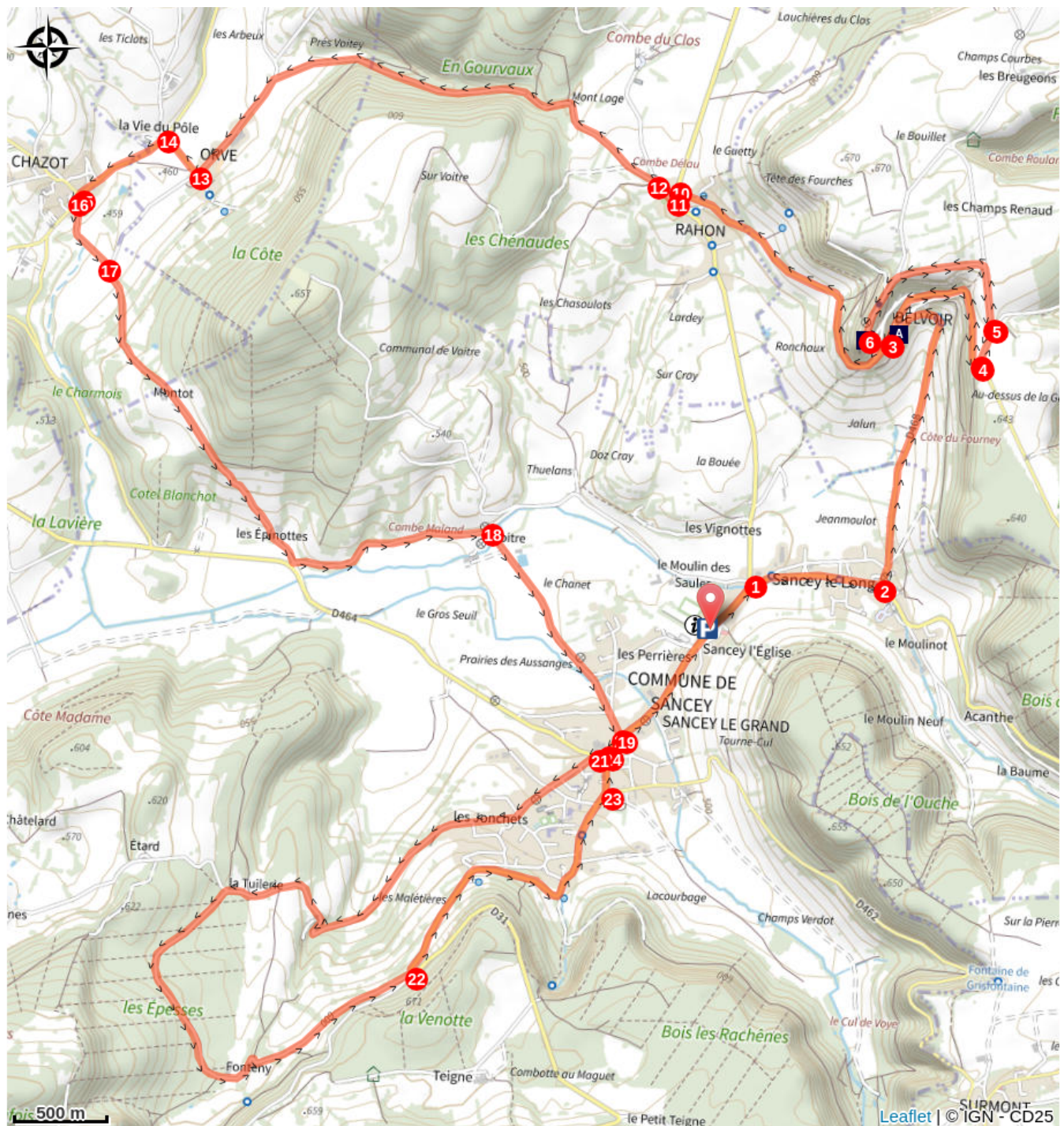
Profil altimétrique



Altitude min 460 m Altitude max 663 m

1. Point-nœud n°66
2. Point-nœud n°13
3. Point-nœud n°16
4. Point-nœud n°52
5. Point-nœud n°69
6. Point-nœud n°4
7. Point-nœud n°69
8. Point-nœud n°52
9. Point-nœud n°16
10. Point-nœud n°63
11. Point-nœud n°57
12. Point-nœud n°24
13. Point-nœud n°5
14. Point-nœud n°10
15. Point-nœud n°79
16. Point-nœud n°60
17. Point-nœud n°18
18. Point-nœud n°97
19. Point-nœud n°8
20. Point-nœud n°51
21. Point-nœud n°11
22. Point-nœud n°78
23. Point-nœud n°90
24. Point-nœud n°51
25. Point-nœud n°8

Sur votre chemin...



Église Saint-Martin (A)
Château de Belvoir (C)

Halles médiévales de Belvoir (B)

Toutes les infos pratiques

Comment venir ?

Accès routier

Depuis Besançon, suivre la D454 jusqu'à Sancey. Une fois dans le village, se garer sur le parking de la communauté de communes.

Parking conseillé

Parking, grande rue, Sancey

Zones de sensibilité environnementale

Le long de votre itinéraire, vous allez traverser des zones de sensibilité liées à la présence d'une espèce ou d'un milieu particulier. Dans ces zones, un comportement adapté permet de contribuer à leur préservation. Veillez à respecter la quiétude du lieu, la signalétique en place et à rester sur les sentiers balisés. Attention, le site peut faire l'objet d'une réglementation particulière.

La Barbèche

Période de sensibilité :

Coteaux de Belvoir

Période de sensibilité :

Contact : Mairie de Belvoir

25430 Belvoir

Communauté de communes du Pays de Sancey-Belleherbe

14 bis rue de Lattre de Tassigny

25430 Sancey

Le Jean Moulot

Période de sensibilité :

Belvédère du Dard

Période de sensibilité :

Lieux de renseignement

Communauté de communes du Pays de Sancey-Belleherbe

14 bis rue de Lattre de Tassigny, 25430 Sancey

tourisme.belleherbe.sancey@gmail.com

Tel : +33 (0)3 81 86 87 62

<http://www.payssancey-belleherbe.fr/>



Sur votre chemin...



Église Saint-Martin (A)

L'église Saint-Martin, remaniée au XVIII^e siècle, date du XV^e siècle. Elle a été inscrite au titre des monuments historiques en 1926. Elle possède plusieurs retables : le baptême du Christ, la mort de Saint Joseph et la rencontre entre Jésus et Saint Jean-Baptiste.

Crédit photo : CD25



Halles médiévales de Belvoir (B)

Les halles, connues depuis une charte de franchise de 1314, sont les plus anciennes et les seules de cette importance existant encore en Franche-Comté. Célèbres pour ses 4 grandes foires annuelles et une foire hebdomadaire, les halles subirent des transformations à la fin du XIX^e siècle après l'arrêt des foires.

D'importants travaux seront entrepris à partir de 1980 afin de lui rendre son visage originel. Aujourd'hui, les halles reprennent vie chaque été, lors de grands marchés nocturnes les vendredis des mois de juillet et août.

Crédit photo : Daniel Receveur



Château de Belvoir (C)

Succédant à un oppidum gaulois et à un castrum romain, le château de Belvoir est édifié à la fin du XII^e siècle par Thiebaud de Belvoir sur la pointe d'un éperon rocheux barré d'un double fossé. Le château va traverser les siècles, épargné d'une nouvelle destruction par Louis XIV après la prise de la Franche-Comté en 1674.

Vendu, morcelé, il faudra attendre 1956, date à laquelle Pierre Jouffroy entreprendra son sauvetage. Après 40 ans de travaux et un incendie ravageur en 1968, le château est aujourd'hui proche de son état des XVI^e et XVII^e siècles.

Crédit photo : CCPSB