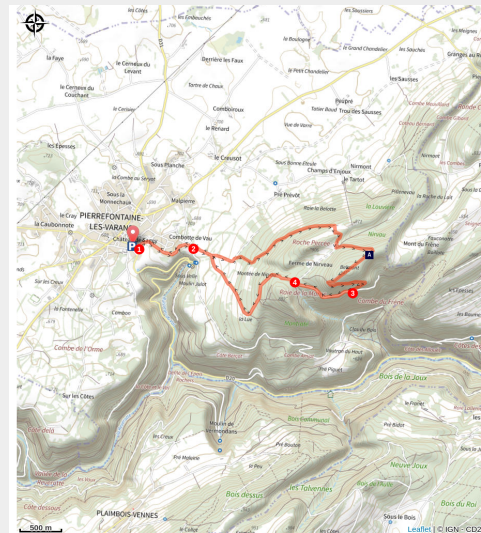


Crêtes

Doubs Central



Sentier Vautran à Pierrefontaine (Portes Haut-Doubs)



Ce sentier de 9 km vous fera découvrir les hauteurs de Pierrefontaine-les-Varans avec un point de vue sur la vallée de Vautran.

Le sentier des Crêtes démarre par une montée jusqu'au belvédère du Belmont à travers résineux et pâturages. Depuis ce point de vue, vous pouvez apercevoir le sommet du Chasseral en Suisse voisine. Ensuite, le sentier sillonne les pas des Résistants jusqu'au mémorial rendant hommage aux Forces Françaises de l'Intérieur.

Infos pratiques

Pratique : Pédestre

Durée : 1 h 45

Longueur : 8.9 km

Dénivelé positif : 302 m

Difficulté : Intermédiaire

Type : Boucle

Thèmes : Pastoralisme et agriculture, Point de vue

Itinéraire

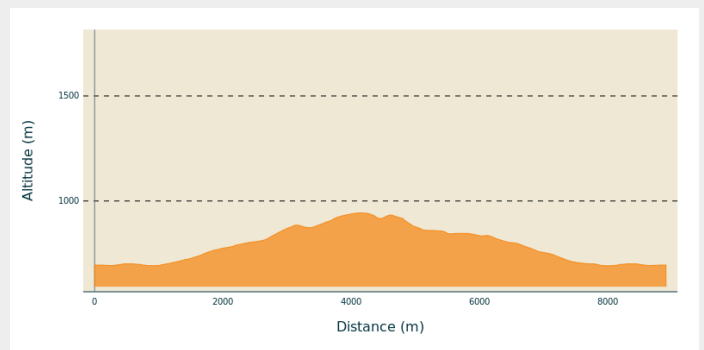
Départ : Château de Sagey,
Pierrefontaine-les-Varans

Arrivée : Château de Sagey,
Pierrefontaine-les-Varans

Balisage :  PR

Communes : 1. Pierrefontaine-les-Varans

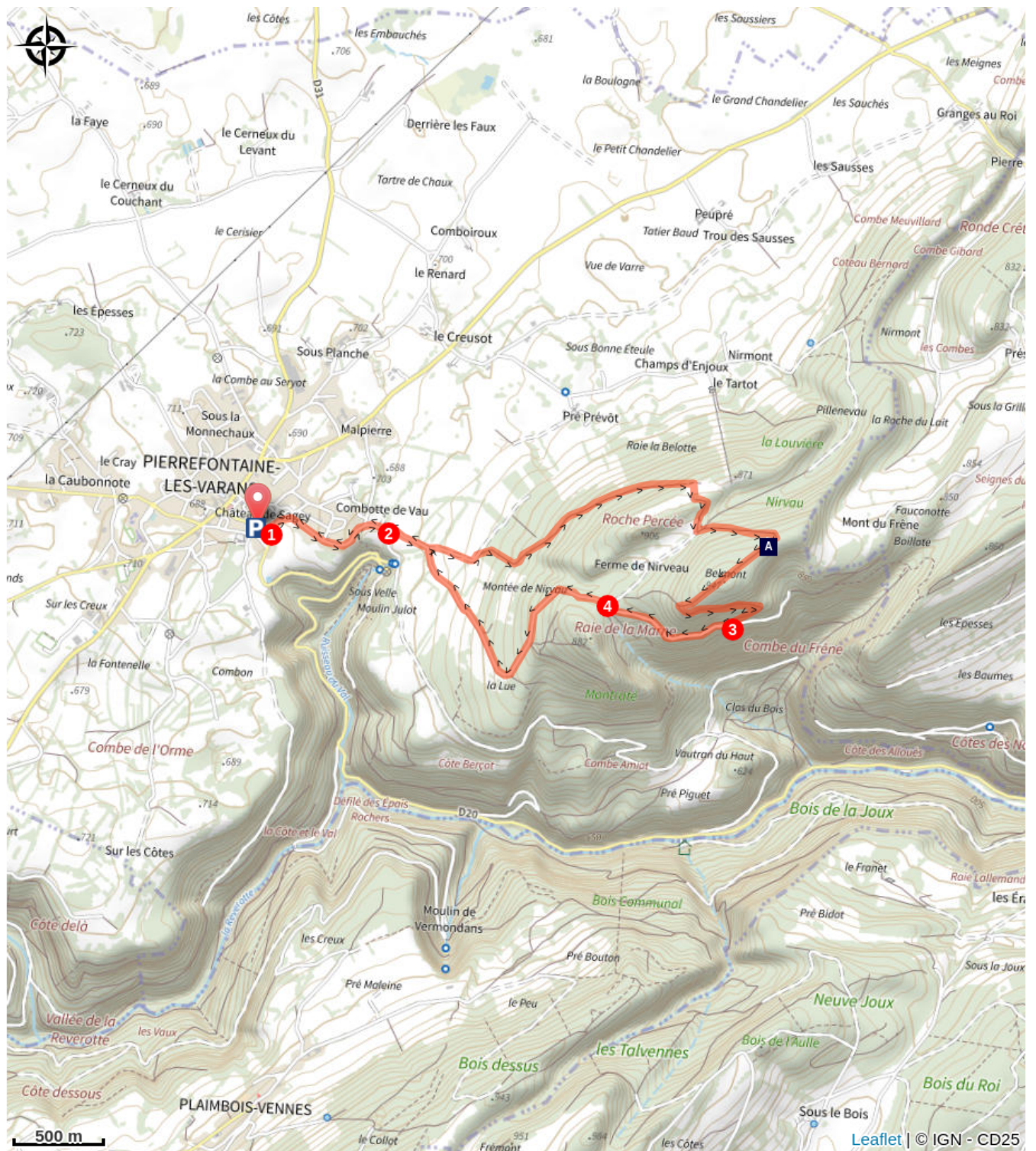
Profil altimétrique



Altitude min 692 m Altitude max 943 m

1. Prenez sur la gauche la route du Belmont. Montez à travers les pâturages et les forêts de résineux jusqu'au belvédère du Belmont.
2. Prenez le chemin à gauche.
3. À l'intersection, prenez le chemin sur la droite.
4. Au Monument FFI, redescendez au village par la route.

Sur votre chemin...



Belvédère du Belmont (A)

Toutes les infos pratiques

 **niveau 2**

Comment venir ?

Accès routier

Depuis Valdahon, prendre la direction de Morteau sur la D461.
Prendre la sortie Pierrefontaine-les-Varans. Puis, prendre la direction du Val de Consolation pour trouver le parking du Château de Sagey.

Parking conseillé

Parking du tennis, Pierrefontaine-les-Varans

Zones de sensibilité environnementale

Le long de votre itinéraire, vous allez traverser des zones de sensibilité liées à la présence d'une espèce ou d'un milieu particulier. Dans ces zones, un comportement adapté permet de contribuer à leur préservation. Veillez à respecter la quiétude du lieu, la signalétique en place et à rester sur les sentiers balisés. Attention, le site peut faire l'objet d'une réglementation particulière.

Vallées du Dessoubre, de la Reverotte et du Doubs

Période de sensibilité :

Site Natura 2000

Combe du Frêne

Période de sensibilité :

Lieux de renseignement

Communauté de communes des Portes du Haut Doubs

7 rue Denis Papin, 25800 Valdahon

tourisme@portes-haut-doubs.fr

Tel : +33 (0)3 81 65 15 15

<https://www.portes-haut-doubs.com/>



Sur votre chemin...



Belvédère du Belmont (A)

Point culminant de la commune à 947 m. Profitez de la vue sur la vallée.

Crédit photo : Portes Haut-Doubs