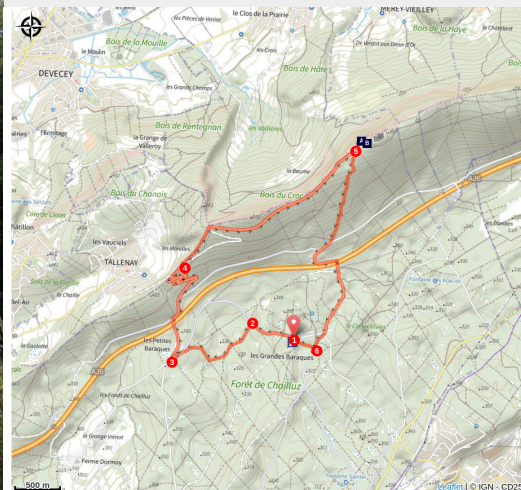


Dame Blanche

Grand Besançon



Fort de la Dame Blanche (© Eric Chatelain Ville de Besançon)



Une ascension de 270 m pour découvrir devant le fort un magnifique point de vue sur la vallée de l'Ognon.

Au cœur de la forêt de Chailluz, vous monterez jusqu'au fort de la Dame Blanche. Vue imprenable sur la plaine haut-saônoise et la vallée de l'Ognon, ainsi que plus à l'Est, le Massif des Vosges et ses sommets enneigés l'hiver. Vous passerez à proximité de l'ancien fort de Chailluz en suivant la crête sur toute sa longueur.

Infos pratiques

Pratique : Pédestre

Durée : 2 h 30

Longueur : 10.0 km

Dénivelé positif : 358 m

Difficulté : Intermédiaire

Type : Boucle

Thèmes : Faune, Flore

Itinéraire

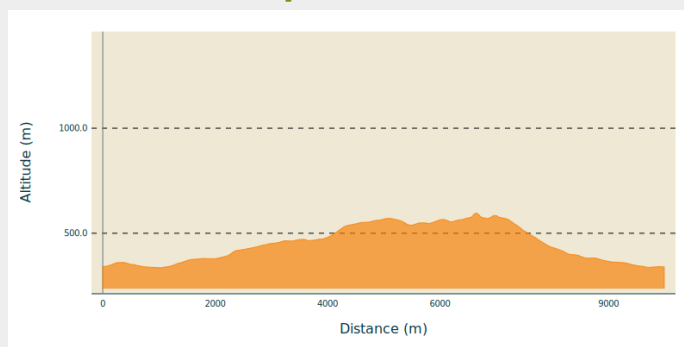
Départ : Les Grandes Baraques,
Besançon

Arrivée : Les Grandes Baraques,
Besançon

Balisage :  PR

Communes : 1. Besançon
2. Tallenay

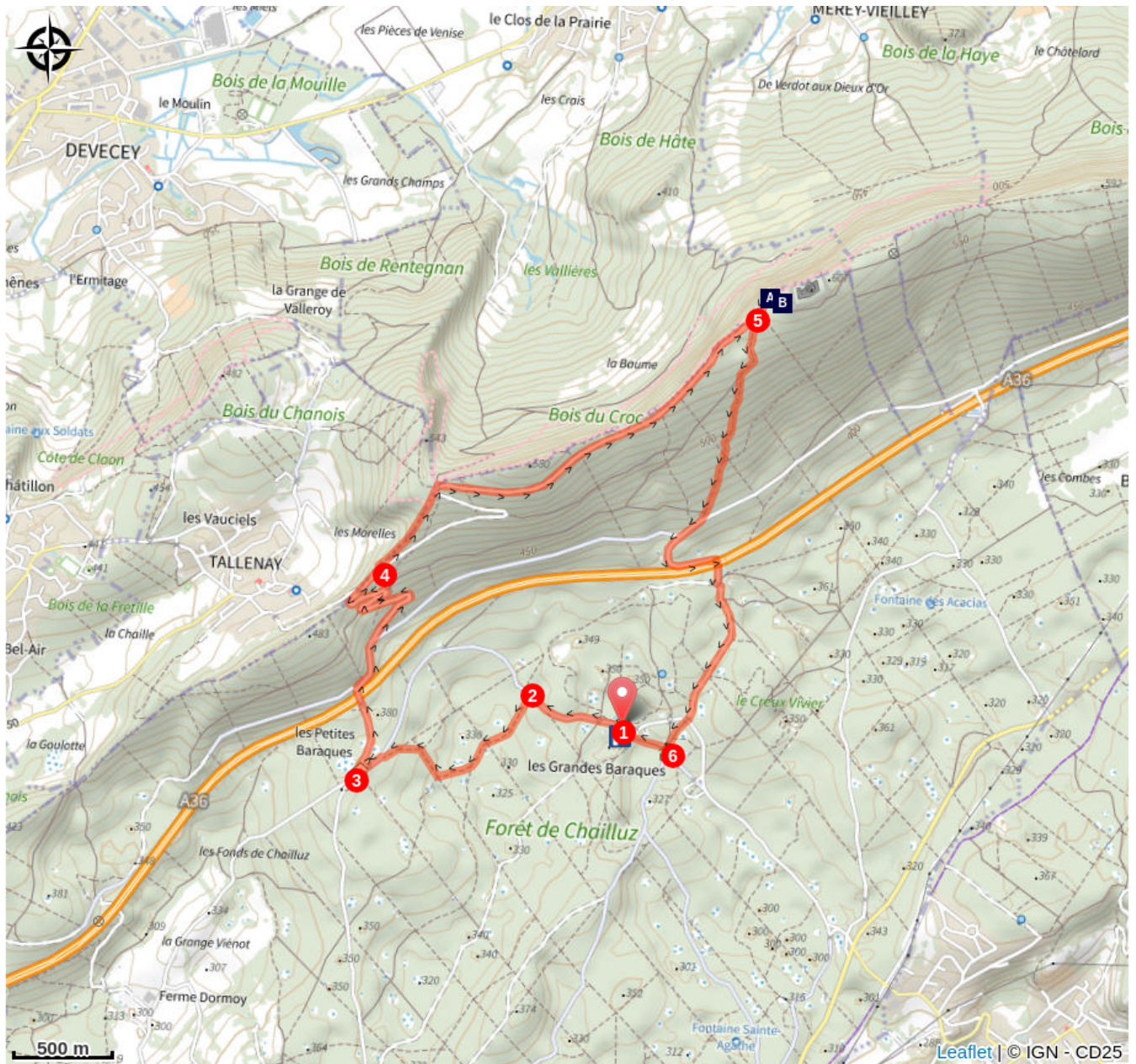
Profil altimétrique



Altitude min 336 m Altitude max 598 m

1. Au départ du parking, prenez la route forestière du Ramier en direction des **Petites Baraques**.
2. Tournez à gauche sur le sentier Saint-Nicolas et continuez vers **les Petites Baraques**.
3. Aux **Petites Baraques**, prenez à droite et empruntez la route forestière en direction du **Fort de la Dame Blanche**.
4. Empruntez la sente sur la gauche balisée en jaune et bleu avant de retrouver la route forestière quelques centaines de mètres plus loin.
5. Faites l'aller-retour pour découvrir le fort de la Dame Blanche et son point de vue qui vous offre un panorama sur la vallée de l'Ognon et la Haute-Saône. Puis, redescendez tranquillement vers **les Grandes Baraques**.
6. Aux **Grandes Baraques**, tournez à droite et passez devant le kiosque pour rejoindre le parking de départ.

Sur votre chemin...



Point de vue de la Dame Blanche
(A)

Fort de la Dame Blanche (B)

Toutes les infos pratiques

niveau 2

Recommandations

En tant que sportif, vous êtes toutes et tous « amoureux » de la nature et, par conséquent, sensibles à la protection de l'Environnement.

Respectez le tracé des sentiers et n'utilisez pas de raccourcis pour limiter le piétinement de la végétation et l'érosion (surtout sur les milieux sensibles : dunes, marais...).

Pensez aux autres, à la sérénité de la nature. Vous n'êtes pas les seuls à fréquenter les chemins : soyez tolérants avec les piétons, vététistes, cavaliers... Apprenez à connaître et à respecter la faune et la flore, surtout dans les espaces sensibles, pour comprendre pourquoi il convient de les préserver.

Ne laissez ni trace de votre passage, ni déchets. Emportez vos déchets jusqu'à la prochaine poubelle.

Ne faites pas de feu dans la nature (forêts et zones broussailleuses).

Ne dégradez ni les cultures, ni les plantations et ne dérangez pas les animaux domestiques ou troupeaux. Les agriculteurs ont la gentillesse de vous laisser passer dans leurs pâtures : derrière vous, refermez toujours clôtures et barrières. Tenez les chiens en laisse, ils pourraient malencontreusement provoquer des dommages ou être victimes d'accidents.

Ne consommez pas l'eau des ruisseaux, sa limpidité apparente ne signifie pas forcément qu'elle est potable.

En période de chasse, renseignez-vous auprès des communes. Certains itinéraires peuvent être dangereux.

Informez-vous des règlements d'accès aux réserves naturelles et aux parcs nationaux : les chiens, l'utilisation d'engins sonores et la cueillette des plantes peuvent, dans certains cas, être proscrits.

Comment venir ?

Transports

Accès en bus via les lignes 11 et 20 du réseau Ginko.

Accès routier

Depuis le centre-ville, Besançon, prendre la direction du quartier de Palente, puis du village de Braillans via la D486. À Thise, prendre à gauche la route forestière des Chapelets.

Parking conseillé

Le Frasillot, Besançon

Zones de sensibilité environnementale

Le long de votre itinéraire, vous allez traverser des zones de sensibilité liées à la présence d'une espèce ou d'un milieu particulier. Dans ces zones, un comportement adapté permet de contribuer à leur préservation. Veillez à respecter la quiétude du lieu, la signalétique en place et à rester sur les sentiers balisés. Attention, le site peut faire l'objet d'une réglementation particulière.

Falaises de la Dame Blanche

Période de sensibilité :

Lieux de renseignement

Office du tourisme et des congrès du Grand Besançon

52 Grande Rue, 25000 Besançon

info@besancon-tourisme.com

Tel : +33 (0)3 81 80 92 55

<https://www.besancon-tourisme.com/fr/>



Sur votre chemin...



Point de vue de la Dame Blanche (A)

À quelques encablures du fort, ce belvédère offre une vue imprenable et panoramique sur la vallée de l'Ognon et les plateaux de Haute-Saône. Par temps clair, vous pourrez également apercevoir le massif vosgien.

Crédit photo : © Ville de Besançon



Fort de la Dame Blanche (B)

Le fort de la Dame Blanche ou fort de Chailluz de son nom officiel fait partie des constructions militaires de la place forte de Besançon. Il a été construit entre 1875 et 1878 et occupe le point culminant de la commune de Besançon. Désaffecté après la Première Guerre Mondiale, il ne se visite pas en raison des dangers d'éboulement.

Crédit photo : © Eric Chatelain Ville de Besançon