Défilé du Coin de la Roche N°34

Doubs Horloger



Hameau de Remonot, les Combes (CCVM)

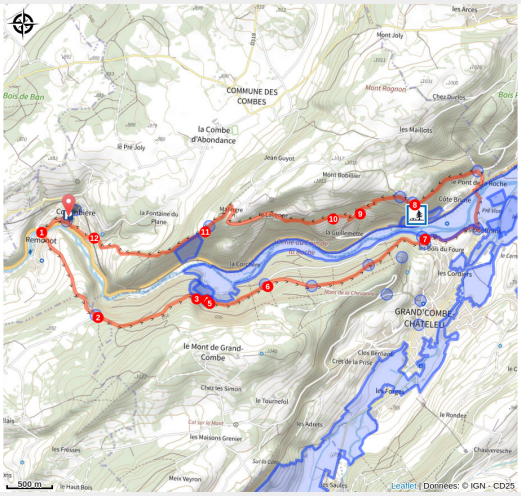

Randonnée sportive traversant différents paysages typiques du Haut-Doubs.

Le site de randonnée du Défilé du Coin de la Roche à Grand'Combe-Châteleu offre une ambiance à la fois sauvage et sereine. En parcourant ce sentier, on est plongé dans un environnement pittoresque où les roches imposantes, sculptées par le temps, se dressent fièrement. Le défilé, étroit et sinueux, est encadré par des parois rocheuses qui ajoutent à l'impression de grandeur et de majesté du lieu.
Vous pourrez y découvrir:
- La grotte chapelle de Remonot,
- Défilé du coin de la Roche,
- La grotte du Poussey,
- Les fermes comtoises.

Infos pratiques

Pratique : Pédestre

Durée : 4 h 19

Longueur : 13.8 km

Dénivelé positif : 600 m

Difficulté : Intermédiaire

Type : Boucle

Thèmes : Flore, Pastoralisme et agriculture, Patrimoine, Point de vue

Balisage jaune et bleu.

Itinéraire

Départ : Église-Remonot, Les Combes
Arrivée : Église-Remonot, Les Combes
Balisage : PR
Communes : 1. Les Combes
2. Pays-de-Montbenoît
3. Grand`Combe-Châteleu

Profil altimétrique

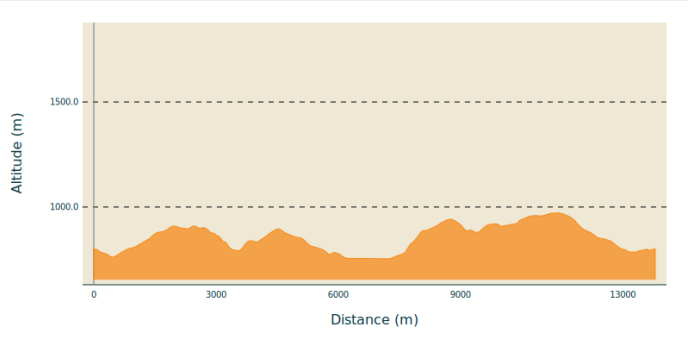

Altitude min 754 m Altitude max 972 m

P - Depuis le **parking de l'église**, prenez la route en sens interdit qui descends jusqu'au Doubs en suivant les balises jaune et bleu.

1 - Traversez la **D437**, passez sur le pont, puis prenez à gauche sur la **rue des Chamois**. Continuez tout droit sur la route puis prenez le sentier qui part dans la forêt avant le virage.

2 - Suivez le sentier, montez légèrement jusqu'au prochain croisement, puis prenez le sentier de gauche. Continuez jusqu'au sentier qui descend sur la gauche vers la **Grotte du Poussey.**

3 - Le sentier est raide et étroit, il serpente jusqu'à un ensemble d'échelles en métal qu'il vous faudra franchir. Une fois en bas, longez la roche avec votre main gauche pour rejoindre un sentier qui serpente jusqu'au carrefour de la **Grotte du Poussey.**

4 - La grotte se situe à gauche, une petite passerelle permet d'y pénétrer. Une lampe vous sera nécessaire pour explorer le fond de la cavité.

5 - Depuis le carrefour, continuez tout droit direction **Grd C. Châteleu**. Continuez sur le même sentier jusqu'à la route.

6 - Prenez la direction de **la Roche au Corbeau/Grd C. Châteleu**, sur la route qui monte à droite. Longez la route sur 500 mètres, puis prenez le sentier qui part sur la gauche. Continuez sur le sentier à travers la forêt jusqu'à rejoindre le lieu-dit **Les Bois du Fourg**.

7 - Suivez la route coté DOUBS en direction de **Morteau** jusqu'à l'intersection avec la **D437**. Tournez à gauche jusqu'au pont de la Roche. Traversez la voie ferrée puis la **D437** pour rejoindre les lotissements qui se trouve en face via une route assez raide. Au bout de la route, vous trouverez le carrefour du **Pont de la Roche**. Prenez à gauche en direction du **belvédère des Chamois.**

8 - Après 800 mètres dans la montée, prenez à gauche et rejoignez le **belvédère des chamois** avec un point de vue sur le val de Morteau. Retournez sur le sentier principal et continuez tout droit jusqu'au prochain carrefour. Suivez la direction de **Remonot**, après 700 mètres en suivant le balisage jaune et bleu, vous arrivez dans une prairie.

9 - Passez la barrière via le passage sur la gauche et continuez tout droit jusqu'au croisement, montez à droite jusqu'à la lisière de la forêt puis montez à travers le pré en visant l'angle droit que forme la forêt au bout du pré.

10 - Passez la barrière en empruntant le passage sur la gauche. Après 600 mètres, vous arrivez à la Lavenne, respectez le calme des habitations et rejoignez la route que vous suivez sur 600 mètres. Prenez la première à gauche, vous passez à nouveau à proximité d'une habitation, respecter les lieux et contournez la maison par la droite. Vous arrivez ensuite à Malingre, prenez à gauche le chemin derrière la maison et contournez là.

11 - Suivez le sentier dans la forêt en allant toujours tout droit. Vous passez au-dessus du **site d'escalade de la Corchère**. Admirez la vue sur le défilé du Coin de la Roche. Le sentier vous ramène **au village de Remonot.**

12 - Prenez le **tunnel qui passe sous la voie ferrée** et prenez à droite sur la **route de la Colombière.** Identifiez le balisage jaune et bleu qui tourne à gauche entre deux maisons 180 mètres plus loin, continuez sur 300 mètres et rejoignez le parking via un sentier qui passe entre deux maisons.

Sur votre route...

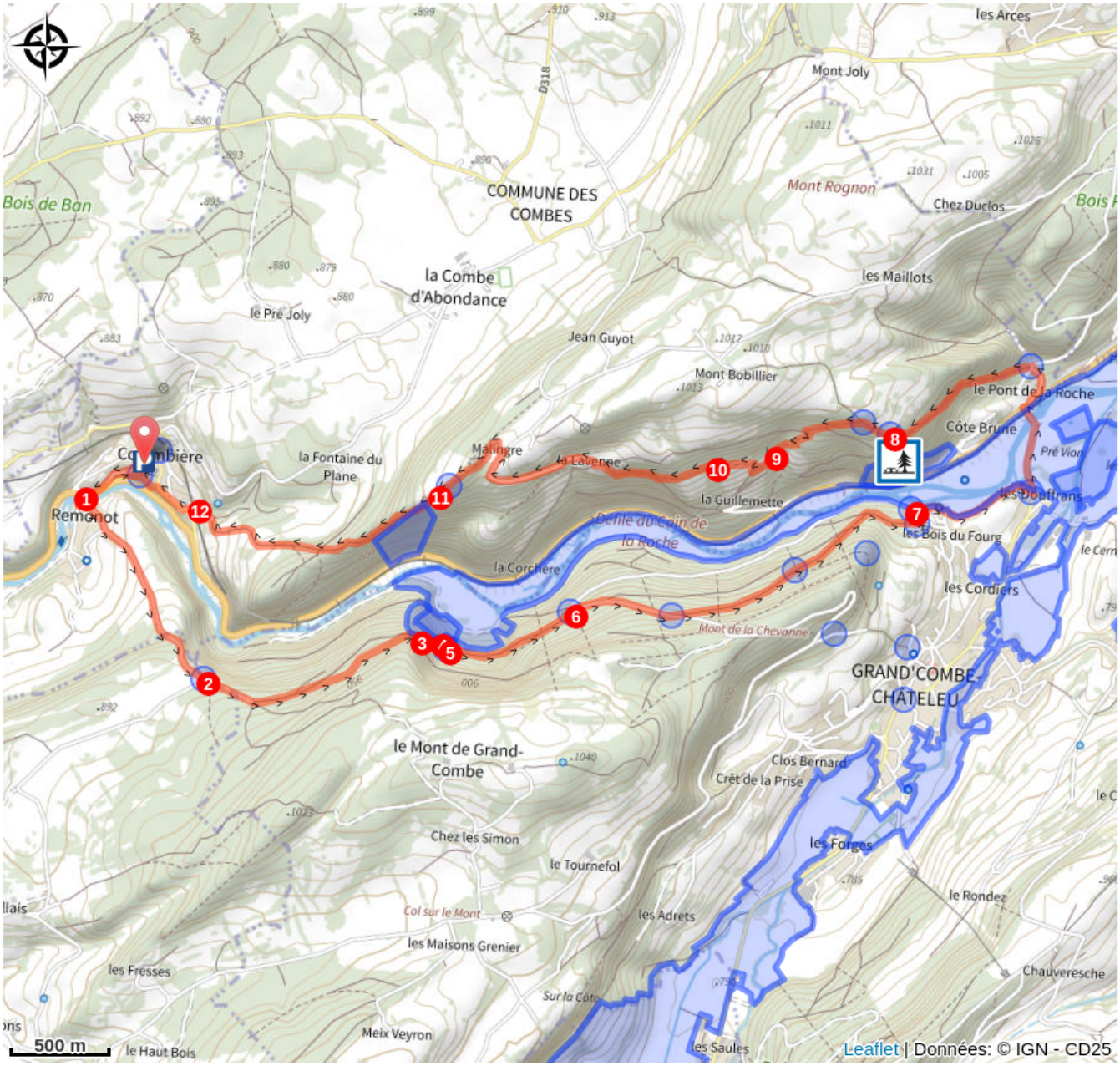

Belvédère des Chamois (A)

Toutes les informations pratiques

niveau 2

Recommandations

De bonnes chaussures de randonnée ainsi qu'une paire de bâtons seront appréciées sur les portions avec du dénivelé positif et les passages escarpés.

Matériel

Bâtons de marche
Chaussures de randonnée
Lunettes de soleil
Crème solaire

Comment venir ?

Transports

Gare TER de Gilley (Ligne Besançon - Le Locle) à 3,5 km.

Accès routier

Depuis **Morteau**, prendre la **D437** en direction de **Pontarlier**, puis, en arrivant à **Remonot,** prendre à droite sur la **D132** en direction des **Combes**. Prendre la 1ère à gauche puis à nouveau à gauche **Place de la Colombière**.
Trouver l'arrêt de bus, le circuit commence ici.

Parking conseillé

Place de la Colombière, Les Combes

Zones de sensibilité environnementale

Le long de votre itinéraire, vous allez traverser des zones de sensibilité liées à la présence d’une espèce ou d’un milieu particulier. Dans ces zones, un comportement adapté permet de contribuer à leur préservation. Veillez à respecter la quiétude du lieu, la signalétique en place et à rester sur les sentiers balisés. Attention, le site peut faire l’objet d’une réglementation particulière.

Plaine alluviale du Val de Morteau

Période de sensibilité :

Contact : EPAGE Haut-Doubs Haute-Loue

Les Seignes

Période de sensibilité :

Contact : Conservatoire d'espaces naturels Franche-Comté
Maison de l'environnement
4 Chemin du Fort de Bregille
25000 Besançon
03.81.53.04.10
contact@cen-franchecomte.org
https://cen-franchecomte.org/

Falaise de la Corchère

Période de sensibilité :

Pont de la Roche

Période de sensibilité :

Lieux de renseignement

Office de tourisme du Pays Horloger - Morteau
7 place de la Halle, 25500 Morteau



tourisme@payshorloger.com
Tel : +33 (0)3 81 67 18 53
https://www.pays-horloger.com

Source

Décibelles Data

Sur votre route...



Belvédère des Chamois (A)

Point de vue sur la roche aux Corbeaux et le val de Morteau.

Crédit : ©Doubstourisme