



Vue plongeante sur la commune d'Auxelles-Bas

Au cœur de la campagne

Chemin de la Mémoire, en souvenir des maquisards morts pour la France

## L'industrie minière d'Auxelles-Haut

Le village d'Auxelles-Haut doit son existence à l'exploitation minière. La mine Saint-Jean, en particulier, possédait une immense salle accueillant une roue hydraulique de 10 mètres de diamètre, une prouesse à l'époque. Il est encore possible de voir, à différents endroits de la commune, les traces de cette activité minière telles que des galeries de mine, d'anciennes maisons de mineurs ou des haldes. Le nom « Rue de la Stolle » dans le village reflète également ce passé minier : le mot stolle désignant une galerie.

## L'industrie textile d'Auxelles-Bas

Après une période de déclin qui dura jusqu'à la Révolution, l'industrie se développa à nouveau au XIX<sup>e</sup> siècle avec l'installation d'un tissage à bras. Créé par Ferdinand Boigeol en 1824, le tissage comprendra jusqu'à 104 métiers destinés à la fabrique de tissus de coton. Source de profits pour le village et une centaine d'ouvriers, l'activité, frappée par la crise du textile dans les années 30, se réduisit petit à petit et s'éteignit.

## Fontaine aux Loups

À la suite de la défaite française de 1871, il est décidé de protéger la trouée de Belfort grâce au système défensif du général Séré de Rivières. Quatorze nouveaux Forts sont édifiés, dont celui de Giromagny en 1875, qui doit surveiller la route qui descend le Ballon d'Alsace et mène à Belfort. Son armement fait de ce Fort, l'ouvrage le plus puissant de la région avec deux tourelles Mougin, les premières de ce type en France. Possibilité de visite en été.

Fiche  
**16**

Temps de marche  
**3h30**

Distance à parcourir  
**9,8km**

Dénivelé positif  
**300m**

Dénivelé total  
**600m**

Facile  
Moyen  
Difficile  
Sportif  
**Difficulté**

Fiche  
**16**

TERRITOIRE DE BELFORT  
Vosges du sud

# Boucle des Auxelles Giromagny

Difficile



### Boucle des Auxelles Giromagny

Cette randonnée vous fera faire un bond dans l'Histoire, en plein cœur de l'âge d'or industriel.

Numéro utile  
Alerter les secours :  
**112**

### Avant de partir

- Je mets de bonnes chaussures et des vêtements adaptés.
- Je prends de quoi boire et manger.
- Je prévois une trousse de secours.
- Je consulte la météo.

### En chemin

- Je ne m'écarte pas du parcours balisé.
- Je respecte les clôtures et prends garde au bétail.
- J'évite la cueillette de fleurs, certaines espèces sont rares et protégées.
- Je tiens mon chien en laisse.
- Je n'allume pas de feu.
- Je ramène mes déchets.



Pour obtenir davantage d'informations sur les hébergements, restaurants et autres services sur votre parcours ou à proximité, et pour acheter des cartes IGN, topoguides ou autres produits boutique :

**i Contact :**  
**Belfort Tourisme**  
Tél. 03 84 55 90 90  
accueil@belfort-tourisme.com  
Belfort Tourisme  
2 bis rue Clemenceau  
90000 BELFORT  
[www.belfort-tourisme.com](http://www.belfort-tourisme.com)



Retrouvez 31 idées de randonnées sur :  
[www.territoiredebelfort.fr](http://www.territoiredebelfort.fr)

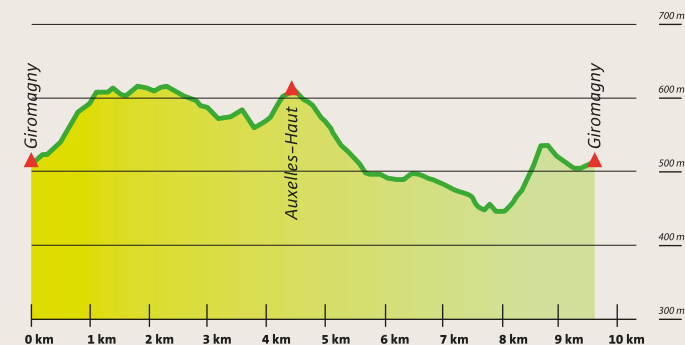
Département du Territoire de Belfort  
Hôtel du Département  
6 place de la Révolution française  
90020 BELFORT CEDEX  
Tél. 03 84 90 90 90  
contact@territoiredebelfort.fr



Territoire-de-Belfort  
Coderando 90



découvrons  
le Territoire



**GPS départ :**  
**6° 48' 54,4" E**  
**47° 44' 25,4" N**  
**Altitude 513 m**Les itinéraires sont susceptibles d'être modifiés :  
toujours donner la priorité au balisage sur le terrain**Adresse départ :****DÉPART : PARKING DU CIMETIERE DE GIROMAGNY,  
12KM AU NORD DE BELFORT PAR D465**

**1** Départ : du parking du cimetière de Giromagny. Traverser la D12, prendre en face le chemin herbeux de l'allée des Moutons qui monte aux Champs Paradis.

**2** Prendre le sentier à gauche, après 200 m, monter dans le bois pour rejoindre le chemin forestier que vous suivrez pendant 800 m. Quitter le chemin forestier pour aller tout droit par le sentier qui descend à la D48 et aux premières maisons.

**3** Passer devant le Calvaire, prendre la rue des Phalandriers sur 500 m, tourner à gauche, rue de l'Ordon-Verrier. Continuer tout droit par la rue des Bruyères avec un passage par la rue de la Stolle pour retrouver la rue des Bruyères.

**4** Jonction avec le GR533 balisé . Prendre à gauche le sentier qui descend aux Prés la Sainte pour arrivée à Auxelles-Bas par la rue des Corvées.

**5** Prendre à gauche par la rue de la Couche, balisée  et  pour rejoindre la D12 que l'on emprunte sur 30 m pour rejoindre à gauche la rue de la Paix. Passage devant l'Église.

**6** Tourner à droite, rue du Château jusqu'au rond-point.

**7** Prendre à gauche la D12 sur 180 m. Dans le virage, continuer tout droit vers la zone artisanale. Passer les petites passerelles et pas japonais pour arriver à la Fontaine aux Loups.

**8** Prendre à gauche le sentier caillouteux en forte montée pour rejoindre la route d'accès au Fort Dorsner. Continuer tout droit sur cette route pour arriver au parking de départ au cimetière.