Derrière le Mont N°29

Doubs Horloger

Point de vue sur le village de Derrière le Mont (Solène ANDRE)

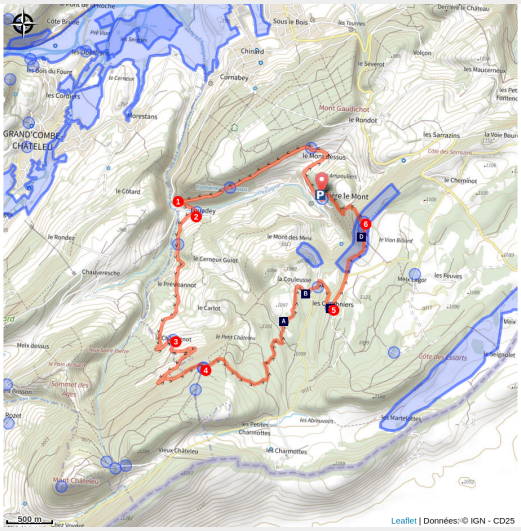

Randonnée autour de la reculée de Derrière le Mont, particularité géologique du massif jurassien.

Découverte du village de Derrière le Mont, niché au creux d'une reculée sous de hautes falaises calcaires. Ce parcours vous fait découvrir des fermes comtoises typiques, la chapelle Sainte-Anne, plusieurs belvédères, la grotte de la Grande Cave et le sentier du bout du monde.

Infos pratiques

Pratique : Pédestre

Durée : 4 h

Longueur : 11.9 km

Dénivelé positif : 521 m

Difficulté : Intermédiaire

Type : Boucle

Thèmes : Karst, Pastoralisme et agriculture, Point de vue

Itinéraire

Départ : Église de Derrière le Mont
Arrivée : Église de Derrière le Mont
Balisage : PR
Communes : 1. Montlebon
2. Grand`Combe-Châteleu

Profil altimétrique

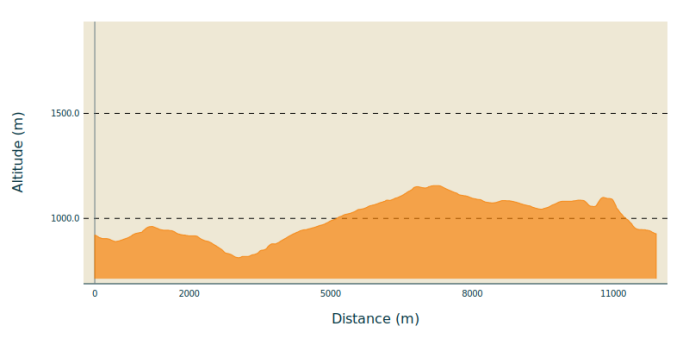

Altitude min 813 m Altitude max 1156 m

P - Du Parking, redescendez sur la route et partez à droite en direction du **Mont-Dessus** (fermes comtoises). Continuez en montant jusqu’à une bifurcation avec un chemin de terre à gauche, empruntez-le pendant 1,5 km.

1. Tournez à gauche et redescendez sur la route à l’entrée du village de **Derrière le Mont**, traversez le pont.
2. Dirigez-vous en face sur un chemin qui rejoint le **Châtaignot**. Continuez sur le sentier pendant 2 km.
3. À la ferme du Châtaignot, continuez de monter sur le sentier à droite que vous suivez sur 1,2 km avant de rejoindre une grande place à bois.
4. Partez à gauche en direction de la **Couleusse**. Vous continuez sur le sentier balisé en jaune et bleu sur 2,5 km avant de rejoindre la D447, que vous remontez jusqu'aux **Cernoniers.**
5. Depuis les Cernoniers, prenez la route en direction du **Vion Billard**. Longez le flanc de la montagne jusqu'au belvédère qui se visite en aller-retour. Reprenez le sentier principal, arrivé au lieu-dit le **Vion Billard**, continuez vers la **Grande Cave**, qui se visite également en aller-retour (attention sentier exposé à flanc de montagne). Suivez la main courante.
6. Entamez la descente via le sentier qui serpente dans le bois puis rejoignez le parking de l'église.

Sur votre route...

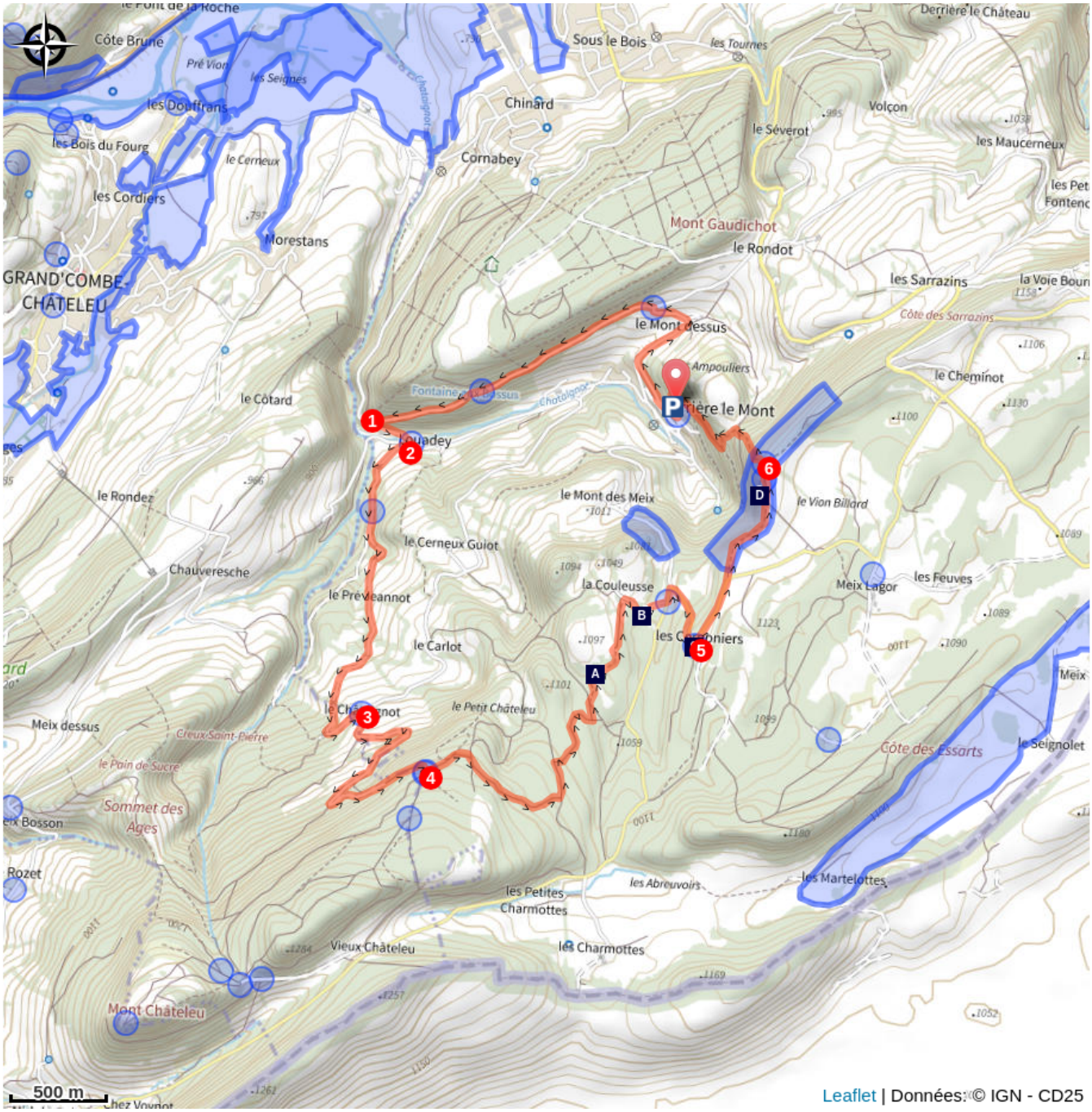

Prés-Bois (A)

Sceau de Salomon (B)

Chapelle Sainte-Anne des Cernoniers (C)

Grotte de la Grande Cave (D)

Toutes les informations pratiques

niveau 2

Comment venir ?

Accès routier

Depuis Morteau, prendre la direction de Montlebon et Neuchâtel sur la D48. Au lieu-dit « le Rondot », redescendre vers Derrière le Mont.

Parking conseillé

Parking de l'église de Derrière le Mont, Montlebon

Accessibilité

Niveau d'accessibilité : Expérimenté

Zones de sensibilité environnementale

Le long de votre itinéraire, vous allez traverser des zones de sensibilité liées à la présence d’une espèce ou d’un milieu particulier. Dans ces zones, un comportement adapté permet de contribuer à leur préservation. Veillez à respecter la quiétude du lieu, la signalétique en place et à rester sur les sentiers balisés. Attention, le site peut faire l’objet d’une réglementation particulière.

Falaises de Derrière le Mont

Période de sensibilité :

Lieux de renseignement

Office de tourisme du Pays Horloger - Morteau
7 place de la Halle, 25500 Morteau

tourisme@payshorloger.com
Tel : +33 (0)3 81 67 18 53
https://www.pays-horloger.com

Source

Décibelles Data

Sur votre route...

Prés-Bois (A)

L’activité agricole et forestière a façonné les paysages sylvo-pastoraux de l'arc jurassien. Au Moyen Âge, le Jura voit l'installation et le développement de plusieurs abbayes et monastères. Soucieux de mettre en valeur ces nouvelles terres, les moines incitent les paysans au déboisement. Après l'abattage du bois, ces zones défrichées deviennent des espaces de pâture où la présence du bétail, empêche la recolonisation forestière.

Crédit : Alexandra Romain

Sceau de Salomon (B)

Le Sceau de Salomon est une plante vivace rhizomateuse qui pousse à l'état naturel dans les sous-bois des régions tempérées. Elle est utilisée comme plante médicinale depuis l'antiquité, notamment en cataplasme sur les contusions. Elle est connue aussi pour ses vertus adoucissantes, cicatrisantes, pour faire baisser la fièvre, lutter contre le diabète et les rhumatismes.

Crédit : Sylvie Personeni

Chapelle Sainte-Anne des Cernoniers (C)

La chapelle Sainte-Anne des Cernoniers dédiée à Sainte Anne (la mère de Marie) a été édifiée en 1877, par l'abbé Jean-Albert Cairey-Remonnay à coté de sa ferme natale. Richement décorée de peintures murales et de statues polychromes, on y est accueilli par Saint Joachim tenant dans sa main un nid d'oiseaux. Rénovée dans les années 1990, les vitraux représentent des lys sauvages que l'on peut trouver aux abords de ce lieu-dit. Le petit dôme à impériale surplombe une cloche en plein air.

Crédit : Sylvie Personeni

Grotte de la Grande Cave (D)

L'accès à la grotte de la Grande Cave est aérien et équipé de câbles, déconseillé aux personnes sujettes aux Vertiges.
Cette grotte possède un petit couloir étroit qui s'enfonce peu profondément dans la falaise. Un grand porche surplombe l'entrée. Les parois calcaires de chaque côté de la grotte sont entaillées d'encoches qui ont servi à poser des poutres afin de fermer ce lieu qui a servi d'abri pendant l'invasion des Suédois en 1634.

Crédit : CCVM