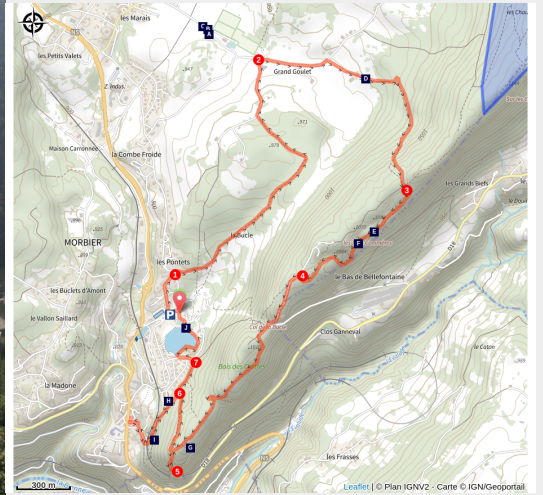


# Grand Goulet et Trois Commères

Haut-Jura Arcade Morez



Balcon des Crottes (OT Haut-Jura Arcade)



**Au départ de Morbier, partez pour une randonnée au cœur du Haut-Jura. Le sentier vous conduit au pied des Trois Commères avant de rejoindre le belvédère des Crottes, pièce maitresse de la balade avec sa vue plongeante sur les spectaculaires viaducs de Morez. Entre pâturages immenses, fermes isolées et prouesses architecturales suspendues à flanc de montagne, vous vivrez une incroyable expérience entre nature préservée et patrimoine industriel.**

## Infos pratiques

Pratique : Rando pédestre

Durée : 2 h 30

Longueur : 8.7 km

Dénivelé positif : 415 m

Difficulté : Moyen

Type : Boucle

Thèmes : Histoire et patrimoine, Naturel

# Itinéraire

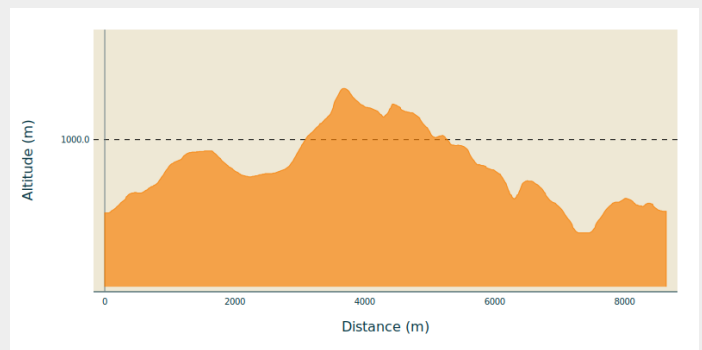
**Départ** : Morbier, près du camping de la Bucle

**Arrivée** : Morbier, près du camping de la Bucle

**Balisage** : — PR® (Promenades et Randonnées)

**Communes** : 1. Morbier  
2. Bellefontaine

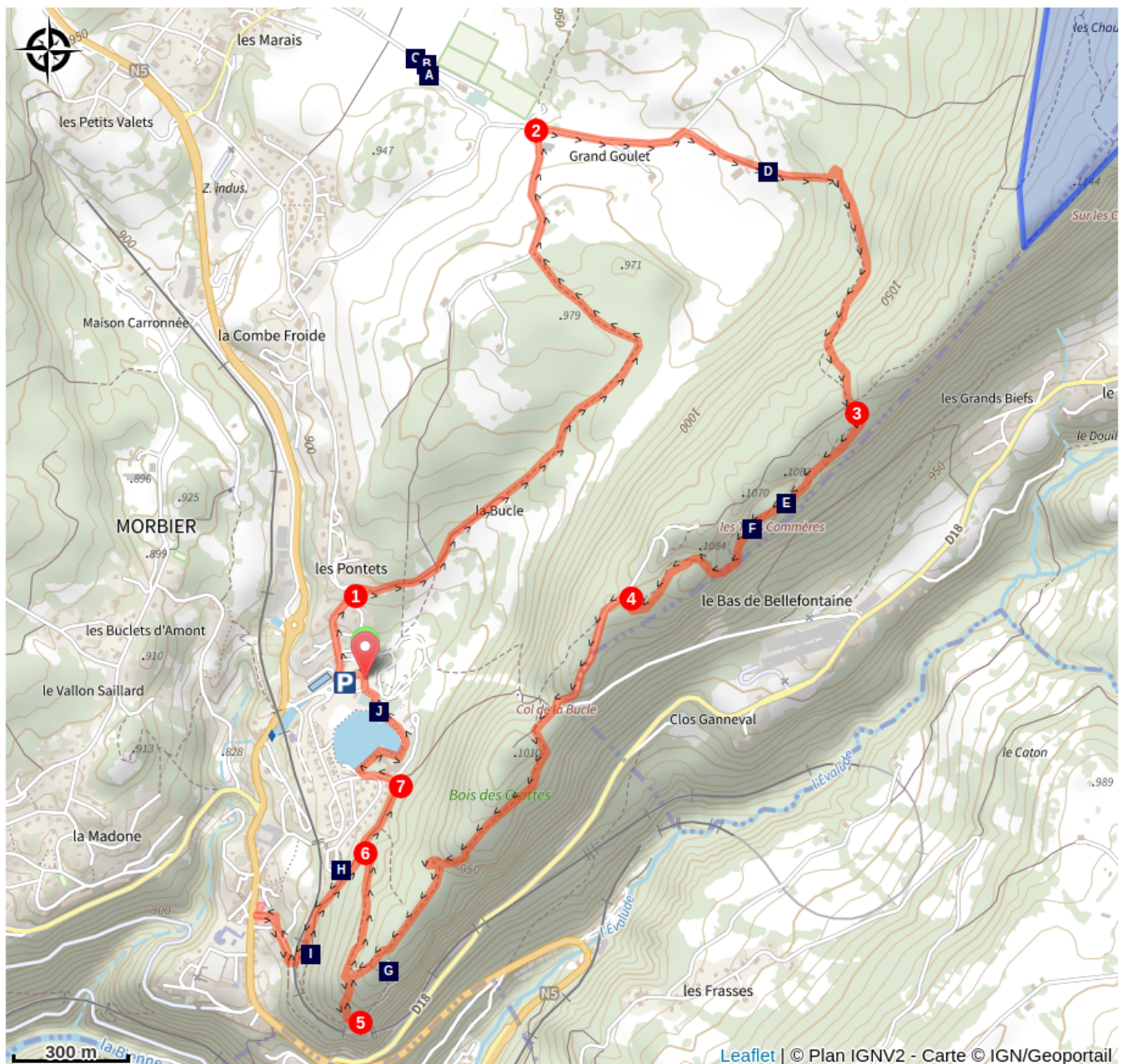
## Profil altimétrique



Altitude min 827 m Altitude max 1095 m

1. Depuis **LA BUCLE CAMPING**, l'itinéraire longe le camping (balisage jaune) et rejoint **la Rue des Pontets**. Au rond-point, montez à droite la rue Germain Paget sur 300 m.
2. Un bon chemin herbeux part à droite et dépasse la ferme de la Bucle, puis monte à gauche en forêt par un chemin d'exploitation pour rejoindre le poteau **Les Préhez**.
3. La route de droite dans la combe mène au poteau Le Goulet. Passez derrière le bâtiment pour suivre le chemin le plus à gauche. Le chemin forestier, à la pente soutenue, rejoint la crête au poteau **Sur les Côtes**.
4. Descendez en face un chemin caillouteux (balisage jaune et rouge), qui bifurque rapidement à droite avant de rejoindre par un sentier étroit le pied des Trois Commères. Poursuivez sur un nouveau chemin d'exploitation pour déboucher sur une route au poteau **LES TROIS COMMÈRES**.
5. À gauche, la route descend au poteau **Col de la Bucle**. Au col, prolongez par un chemin (balisage jaune), puis empruntez à gauche un sentier sinueux qui mène au poteau **LE BALCON DES CROTTES**.
6. Le sentier escarpé domine et longe la voie ferrée, puis rejoint le poteau **Le Bois des Crottes**.
7. **L'Église de MORBIER** est accessible en 5 mn sur la gauche par **Les Viaducs**. De retour au poteau **Le Bois des Crottes**, poursuivez le sentier à flanc de montagne (balisage jaune et rouge), puis un chemin pierreux qui grimpe jusqu'au poteau **Sur la Gare**.
8. Descendez la route à gauche (balisage jaune). Un sentier longe **le lac des Bruyères** et rejoint le parking du camping de la Bucle.

# Sur votre route...



Plaine des Marais (A)

Le Morbier (C)

Le Pic épeiche (E)

Le balcon des Crottes (G)

Église de Morbier (I)

Ludy Park VTT (B)

Écoutez, site sonore du Grand Goulet (D)

Les trois Commères (F)

Le morbier (H)

Etang de Morbier (J)

# Toutes les informations pratiques

## **Recommandations**

Prudence à l'approche du Balcon des Crottes.

Avant de partir, nous vous conseillons de lire la rubrique [Conseils aux randonneurs](#), de vous équiper convenablement, de prendre de quoi vous ravitailler, de consulter la météo et de prendre un téléphone chargé. Dans tous les cas, ne surestimez pas vos forces.

Dans le Jura, les randonnées empruntent des chemins et sentiers dans des propriétés privées qui peuvent également servir à d'autres activités. Merci de respecter les lieux en restant sur les sentiers balisés et en respectant les autres usagers (randonneurs, vététistes, cavaliers, mais aussi exploitants forestiers, vigneron, bergers...).

Le Jura est un département nature et sauvage, merci de respecter l'environnement dans lequel vous évoluez : Ne jetez aucun déchet, ne faites pas de feu, ne cueillez pas les fleurs sauvages. Respectez la tranquillité du bétail et de la faune sauvage en restant éloigné des troupeaux, en tenant votre chien en laisse et en refermant les barrières derrière vous. Renseignez-vous sur les zones de protection de biotope, réserves naturelles ou zones Natura 2000 dans lesquelles des restrictions sont applicables.

En cas de météo défavorable (vigilance météo orange ou rouge, vent important, forte pluie...), de travaux forestiers (abattage, débardage...), de travaux sur les sentiers (réfection de sentier, débroussaillage...) ou de zones de chasse en cours ou battue, pour votre sécurité, sachez renoncer et faire demi-tour.

En cas d'urgence, composez le 112 (numero d'urgence européen), 15 (samu) ou le 18 (pompier).

## **Comment venir ?**

### Accès routier

Depuis Morez, prenez la direction du nord en empruntant la Route Nationale 5 (RN 5) pour monter vers la commune voisine de Morbier. Une fois arrivé dans le bourg de Morbier, quittez l'axe principal pour bifurquer sur la Rue Germain Paget. Le point de départ de votre randonnée se trouve directement à l'entrée du Camping de la Bucle.

### Parking conseillé

Parking du camping de la Bucle

# Zones de sensibilité environnementale

Le long de votre itinéraire, vous allez traverser des zones de sensibilité liées à la présence d'une espèce ou d'un milieu particulier. Dans ces zones, un comportement adapté permet de contribuer à leur préservation. Pour plus d'informations détaillées, des fiches spécifiques sont accessibles pour chaque zone.

## Grand tétras

Période de sensibilité : Janvier, Février, Mars, Avril, Mai, Juin, Décembre

Contact : Parc naturel régional du Haut-Jura

29 Le Village

39310 Lajoux

03 84 34 12 30

[www.parc-haut-jura.fr](http://www.parc-haut-jura.fr)

Le Grand Tétrás est une espèce emblématique des forêts de montagnes françaises. Son apparence et son comportement font de lui un oiseau très atypique. Pouvoir l'observer relève d'un vrai défi, tant cet oiseau est discret, mais s'avère être un souvenir mémorable.

En hiver, son activité est réduite au minimum. Il passe la quasi-totalité de la journée perché dans un arbre et consomme uniquement des aiguilles de sapin. Une nourriture très peu énergétique. Cette période est critique pour sa survie. Un oiseau subissant un dérangement régulier va puiser dans ses maigres réserves et finir par en subir les conséquences. Sa sensibilité à la prédation aura augmenté, ou bien il dépérira simplement à cause du manque d'énergie. Une autre période critique prend place du printemps au début de l'été avec la couvaison. Si la poule est surprise plusieurs fois, elle va abandonner le nid et laisser ses poussins seuls, sans protection. La survie des jeunes étant déjà très faible naturellement, ce phénomène accentué, d'autant plus, ce risque de mortalité chez les jeunes oiseaux.

Les pratiques qui peuvent avoir une interaction avec le Grand tétras en période de nidification sont principalement les pratiques sportives terrestres comme la randonnée, le ski, le VTT.

## Lieux de renseignement

### Office de Tourisme Haut-Jura Arcade Communauté

Place Jean Jaurès BP 80106, 39403  
HAUTS DE BIENNE

[tourisme@haut-jura.com](mailto:tourisme@haut-jura.com)

Tel : 03 84 33 08 73

<https://www.haut-jura.com/fr/>



# Sur votre route...

---

## Plaine des Marais (A)

Selon toute probabilité, la plaine des Marais était autrefois un lac qui, au fil des temps, disparut avec le ruisseau qui en sortait à la Combette au Valet. Cette disparition relativement récente entraînant l'assèchement du ruisseau ou BIEF, a donné son nom au pays BIEF-MORT ou MORBIER.

Ce pays donnera son nom au célèbre fromage éponyme ! Fabriqué aujourd'hui essentiellement en ateliers de fromageries, les fruitières, le morbier est, à l'origine, un fromage fermier ne nécessitant que peu de lait (60 kg). En son milieu, la fine couche noire distingue sa pâte onctueuse. On explique que le caillé fabriqué alors deux fois par jour était protégé des insectes par cette couche de suie aux vertus naturellement protectrices. Certains voient dans cette strie une tentative de copier le bleu de Septmoncel, très recherché à l'époque.

---

## Ludy Park VTT (B)

Testez votre agilité sur 2 roues dans le Ludy Park, une zone réservée et aménagée aux pratiquants du VTT. Constitué de quatre zones, le parc est accessible au plus de 6 ans librement et gratuitement :

- zone de pump track : à partir de 6 ans
  - zone de 4 cross : à partir de 8 ans
  - zone de trail : à partir de 10 ans
  - zone de jump : à partir de 12 ans
- 



## Le Morbier (C)

Fabriqué aujourd'hui essentiellement en ateliers de fromageries, les fruitières, le morbier est, à l'origine, un fromage fermier ne nécessitant que peu de lait (60 kg). En son milieu, la fine couche noire distingue sa pâte onctueuse. Certains voient dans cette strie une tentative de copier le bleu de Septmoncel, très recherché à l'époque; d'autres expliquent que, le caillé fabriqué alors deux fois par jour, était protégé des insectes par cette couche de suie aux vertus naturellement protectrices

---

## Écoutez, site sonore du Grand Goulet (D)

Écouter le Haut-Jura? On aura tout entendu! Nul besoin pourtant de tendre beaucoup l'oreille dans cette terre de sons. Le site sonore se caractérise par sa capacité à faire écho. Écho simple lorsqu'il renvoie fidèlement une seule fois le son que vous avez émis. Écho multiple lorsque votre appel se répercute 4 ou 5 fois, mais chaque fois comme amputé d'une syllabe. Enfin, écho à résonance lorsque l'émission sonore semble se dilater dans l'air comme dans une cathédrale, pour vous revenir étiré, transformé. Le site sonore est un auditorium naturel. Le site du Grand Goulet est facilement «excitable» en huchant (criant) en direction de Morbier, laissez-vous tenter par cette expérience.

---

## Le Pic épeiche (E)

C'est l'espèce de pic la plus commune en Europe. Dans les forêts du Jura, ce petit pic bigarré gros comme un moineau, creuse sa loge essentiellement dans les feuillus. Quand il l'abandonnera, elle pourra être réutilisée par de nombreuses espèces comme la Chevêchette d'Europe ou l'Etourneau sansonnet.

---

## Les trois Commères (F)

Aujourd'hui site d'escalade reconnu, l'ensemble de ces trois monolithes de calcaire dur témoigne de l'érosion qui s'exerce sur les roches mises à nu, due aux alternances de précipitations, de gel et de dégel depuis des milliers d'années.

---

## Le balcon des Crottes (G)

Le panorama ici est partagé entre trois entités au caractère marqué : les paysages agricoles du bas de la vallée de Bellefontaine, les espaces urbains et industriels de Morez et des bords de la Bienne, et enfin les masses boisées du Risoux et des reliefs surplombant Morez. (François Wattellier/ Oxalis / ARCADE)

---

## Le morbier (H)

Fabriqué aujourd'hui essentiellement en ateliers de fromageries, les fruitières, le morbier est, à l'origine, un fromage fermier ne nécessitant que peu de lait (60 kg). En son milieu, la fine couche noire distingue sa pâte onctueuse. Certains voient dans cette strie une tentative de copier le bleu de Septmoncel, très recherché à l'époque; d'autres expliquent que, le caillé fabriqué alors deux fois par jour, était protégé des insectes par cette couche de suie aux vertus naturellement protectrices.

---

## Église de Morbier (I)

L'horloge de l'église, datant de 1840, est «une horloge à triple quart qui indique le cours de la lune dans une petite boule bicolore placée au-dessus du cadran principal. Le tracé de l'équation solaire fut gravé sur la façade de l'église en 1842 par Pierre Claude Paget. Ce système sera abandonné avec les chemins de fer qui nécessiteront l'usage d'un temps universel» (M.P. Renaud, 2006).

---

## Étang de Morbier (J)

Le plan d'eau des Bruyères est un petit lac aménagé, situé à proximité de la piscine et du camping. La pêche est autorisée en saison pour la truite, le blanc, le brochet, la carpe, la perche, le sandre, le black-bass et la tanche. Elle est gérée par une association.

Dans le village de Morbier, à moins d'un kilomètre de cet étang, vous pourrez également découvrir l'église Saint Michel qui conserve de nombreuses traces du passé horloger de Morbier qui est, grâce à la famille Mayet, le lieu de naissance de l'horloge comtoise.

Avant 1789 on dénombrait à Morbier plus de 500 forgerons-cloutiers. Sachant cela, on explique mieux l'évolution rapide de notre industrie vers l'horlogerie puis ensuite vers la lunetterie et autres.... Ici, il apparaît nécessaire de préciser que l'horlogerie n'a pas été inventée à Morbier.

Déjà depuis des siècles, d'habiles artisans étrangers construisaient des horloges sur commande et sur mesures, qui constituaient des pièces uniques. Les frères MAYET, originaires de Savoie, émigrés vers 1650 dans la région pour fuir les persécutions calvinistes, possédaient des connaissances solides en horlogerie. Installés à Morbier, ils entreprennent la fabrication d'horloges simples, robustes, en y apportant de constantes améliorations, comme l'échappement, de leur invention. Dès 1675, ils mettent au point le système du balancier. Cette horloge se vendra bientôt partout sous le nom de COMTOISE DE MORBIER, d'où sa qualification de « Berceau de l'horlogerie ».

A découvrir dans l'église : l'horloge géante comtoise. En extérieur : la méridienne et l'horloge à trois cadrans.