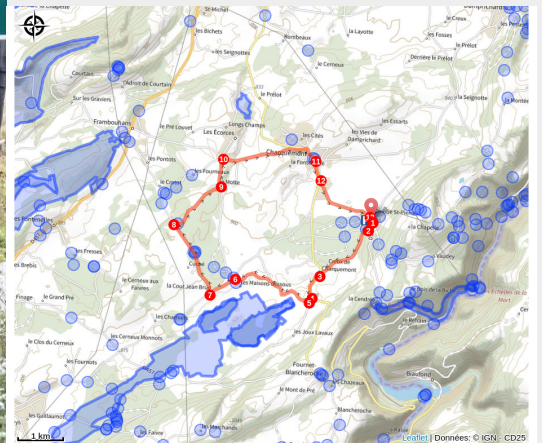


La Balade de la Combe Saint Pierre

Doubs Horloger



(©Doubstourisme_LaurentCheviet)



Petite virée à bicyclette, en famille.

Petite balade cyclo touristique sur le second plateau jurassien, entre forêts, prairies et pâturages.

Outil numérique de planificateur d'itinéraires disponible sur le site doubs.travel

Infos pratiques

Pratique : Points-nœuds

Durée : 1 h 30

Longueur : 14.0 km

Dénivelé positif : 176 m

Difficulté : Facile

Type : Boucle

Thèmes : Point de vue

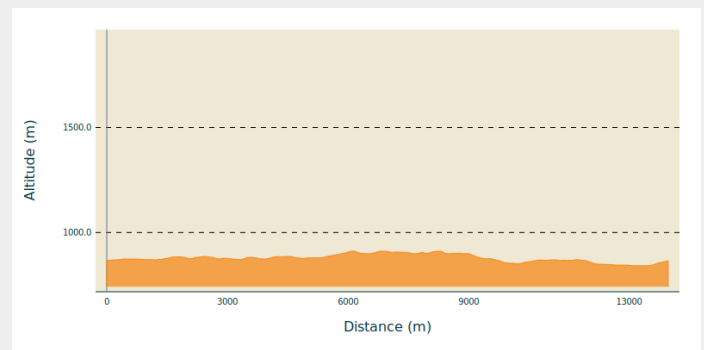
Itinéraire

Départ : La Combe Saint Pierre,
Charquemont

Arrivée : La Combe Saint Pierre,
Charquemont

Communes : 1. Charquemont
2. Les Écorces
3. Fournet-Blancheroche
4. Frambouhans

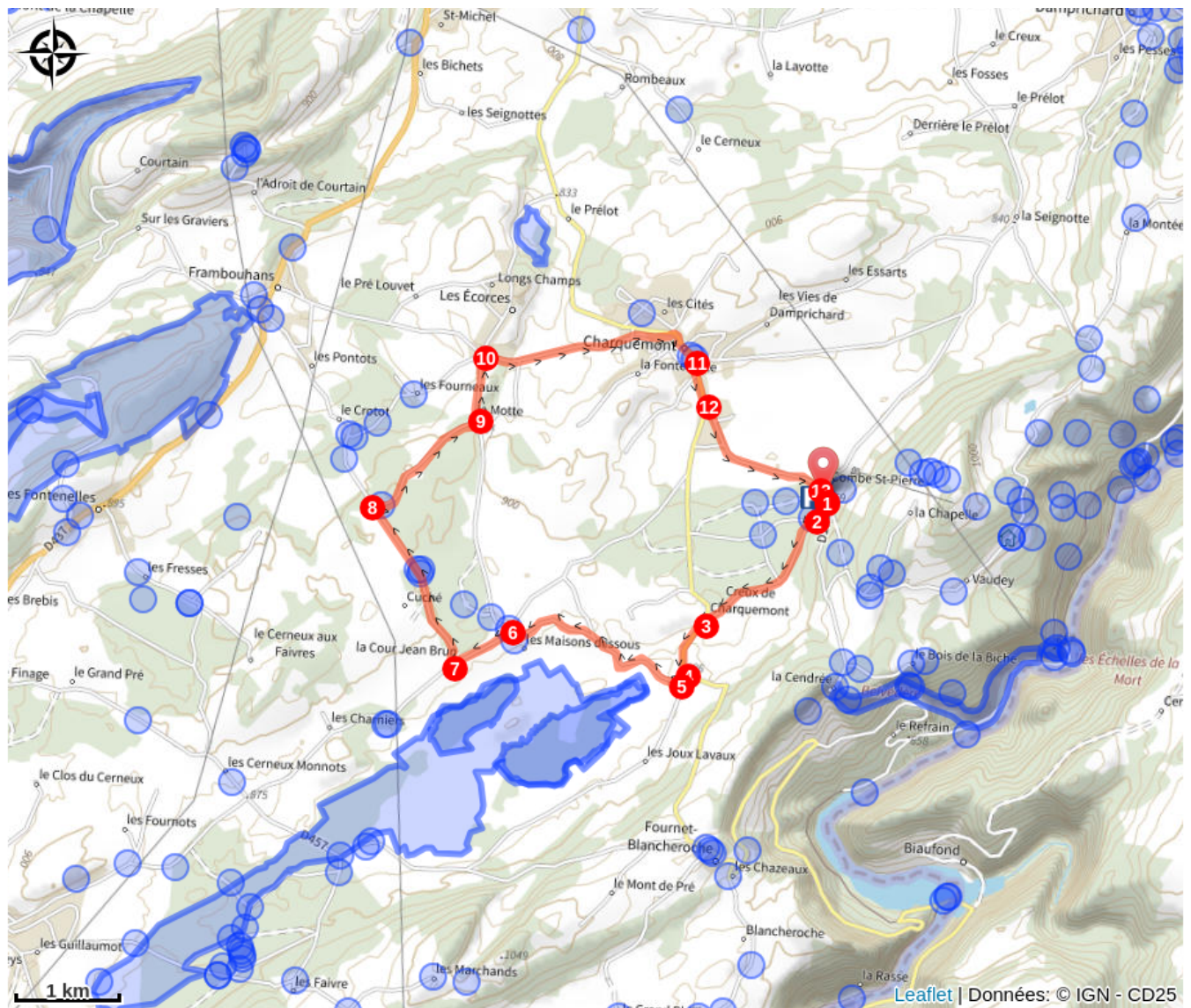
Profil altimétrique



Altitude min 842 m Altitude max 911 m

1. Point-nœud n°57
2. Point-nœud n°89
3. Point-nœud n°51
4. Point-nœud n°94
5. Point-nœud n°29
6. Point-nœud n°58
7. Point-nœud n°15
8. Point-nœud n°59
9. Point-nœud n°28
10. Point-nœud n°74
11. Point-nœud n°62
12. Point-nœud n°96
13. Point-nœud n°19
14. Point-nœud n°57

Sur votre route...



Toutes les informations pratiques

Recommandations

1. La nature nous accueille. Respectons-la.
2. Prévoir un équipement adapté.
3. Consultez la météo avant votre départ.
4. N'abandonnons aucun détritrus.
5. Vérifiez l'état de votre vélo avant de partir
6. En vélo, le casque est vital
7. secours : 112

Comment venir ?

Accès routier

Depuis la mairie de Charquemont, prendre la D464 en direction de Fournet-Blancheroche (route qui descend). Au niveau du stade, prendre à gauche la D10E en direction des pistes de ski alpin. Poursuivre sur cette route durant 2 km environ. Arrivé à la Station de Loisirs de la Combe Saint-Pierre.

Parking conseillé

Parking, station de loisirs de la Combe St Pierre, Charquemont

Zones de sensibilité environnementale

Le long de votre itinéraire, vous allez traverser des zones de sensibilité liées à la présence d'une espèce ou d'un milieu particulier. Dans ces zones, un comportement adapté permet de contribuer à leur préservation. Veillez à respecter la quiétude du lieu, la signalétique en place et à rester sur les sentiers balisés. Attention, le site peut faire l'objet d'une réglementation particulière.

Tourbière des Cerneux-Gourinots et zones humides environnantes, les Seignes des Guinots, le Verbois

Période de sensibilité :

Site Natura 2000

Les Cerneux-Gourinots

Période de sensibilité :

Contact : Conservatoire d'espaces naturels Franche-Comté
Maison de l'environnement
4 Chemin du Fort de Bregille
25000 Besançon
03.81.53.04.10
contact@cen-franchecomte.org
<https://cen-franchecomte.org/>

Sur les Seignes

Période de sensibilité :

Contact : Conservatoire d'espaces naturels Franche-Comté
Maison de l'environnement
4 Chemin du Fort de Bregille
25000 Besançon
03.81.53.04.10
contact@cen-franchecomte.org
<https://cen-franchecomte.org/>

***i* Lieux de renseignement**

Office de tourisme du Pays Horloger - Maîche

16 rue du Général de Gaulle, 25120
Maîche

tourisme@payshorloger.com

Tel : +33 (0)3 81 64 11 88

<https://www.pays-horloger.com/>

