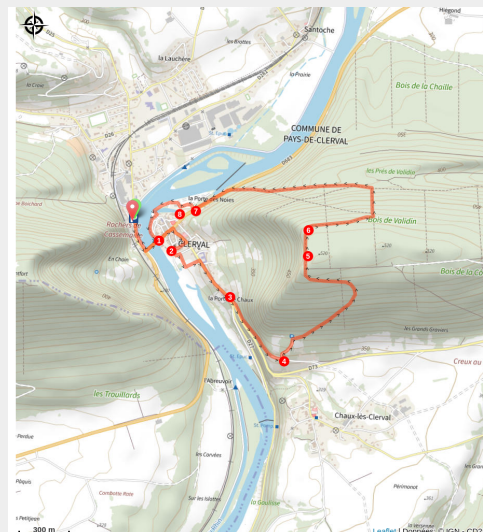


La Chapelle du Reposoir

Doubs Central



Pays-de-Clerval, le pont sur le Doubs (OT2VV Elie PERNOT)



Depuis les hauteurs de la cluse de Clerval, cette balade vous propose de découvrir la vallée du Doubs depuis un point de vue saisissant !

La forêt communale, qui domine la ville et compose la majeure partie de cette randonnée, réserve de belles surprises, peut-être aurez-vous la chance de croiser des chamois ? Ou même le roi de ces bois, le lynx boréal !

Infos pratiques

Pratique : Pédestre

Durée : 2 h

Longueur : 5.7 km

Dénivelé positif : 257 m

Difficulté : Intermédiaire

Type : Boucle

Thèmes : Faune, Patrimoine, Point de vue

Accessibilité : Accessible en train

Itinéraire

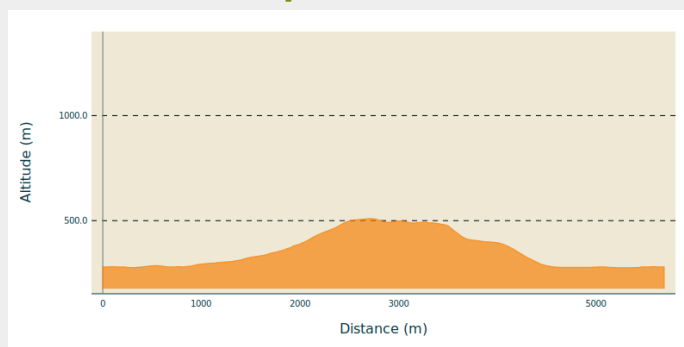
Départ : Place du souvenir, Pays-de-Clerval

Arrivée : Place du souvenir, Pays-de-Clerval

Balisage :  PR

Communes : 1. Pays de Clerval

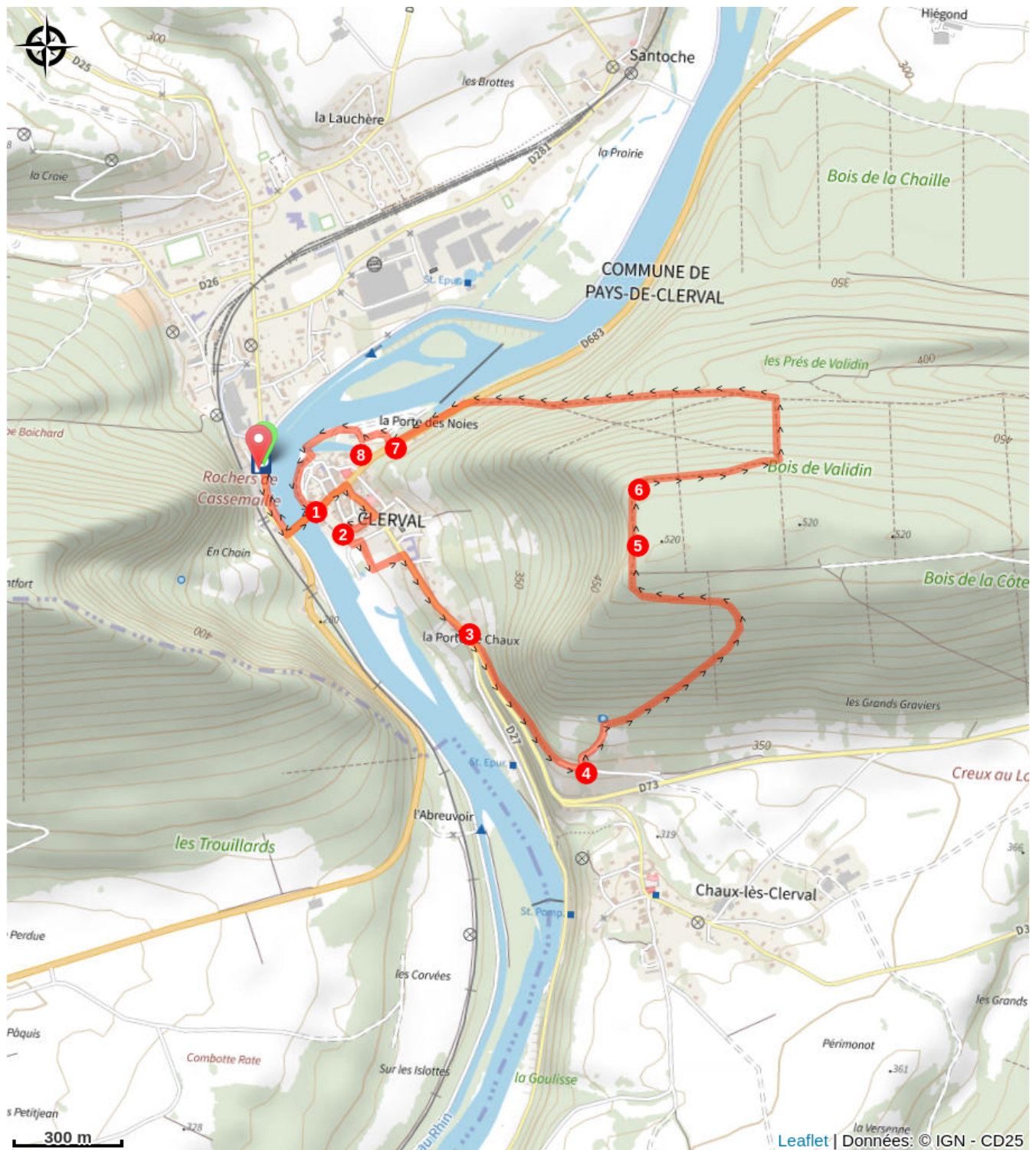
Profil altimétrique



Altitude min 276 m Altitude max 510 m

1. Depuis le départ, place du souvenir, traversez le pont de Clerval.
2. Prenez juste en face le chemin du Monnot, puis remontez la rue des Tanneries jusqu'à la rue de la Porte de Chaux, prenez à droite et remontez la rue.
3. À la sortie du village, prenez le chemin empierré légèrement à gauche qui monte en direction de la Chapelle du Reposoir.
4. Vous arrivez chemin de la Chapelle, prenez le chemin à gauche, juste après la première maison. Il monte dans la forêt communale.
5. Suivez bien ce chemin qui serpente dans les bois jusqu'au belvédère qui offre une vue imprenable sur toute la commune, la cluse et la vallée. **PRUDENCE !** Le belvédère n'est pas sécurisé !
6. Poursuivez le chemin pour redescendre l'autre flanc de la montagne.
7. Vous arrivez sur la Route Départementale 683 (ou Rue de la Porte des Noyes), suivez la route en direction du centre du village, puis prenez à droite et entrez dans le camping municipal.
8. Traversez le camping suivi d'un parc arboré et traversez le bief par la passerelle.
9. Arrivé Place du Gravier, retrouvez le pont à traverser comme à l'aller pour ensuite rejoindre le point de Départ, Place du Souvenir.

Sur votre route...



Toutes les informations pratiques

 **niveau 2**

Recommandations

Prudence extrême au belvédère qui n'est pas sécurisé.

Comment venir ?

Transports

Gare TER de Clerval (Ligne Besançon - Belfort) à 700 mètres.

Accès routier

Stationnement sur la place du souvenir.

Parking conseillé

Parking de la Place du souvenir, Pays-de-Clerval

Accessibilité

Accessible en train

i Lieux de renseignement

Office de tourisme des 2 Vallées Vertes - L'Isle-sur-le-Doubs

1 quai du Canal, 25250 L'Isle-sur-le-Doubs

elie.pernot@cc2vv.fr

Tel : +33 (0)6 75 78 14 37

<https://www.ot-2valleesvertes.fr>



Office de tourisme des 2 Vallées Vertes - Rougemont

4 Place du Marché, 25680 Rougemont

tourisme@cc2vv.fr

Tel : +33 (0)3 81 86 99 52

<https://www.ot-2valleesvertes.fr/>



Source

Décibelles Data