La Montagne Ronde

Champagnole Nozeroy Jura



Vue sur les gorges de la Langouette (© CC CNJ / Loïc Aubert)

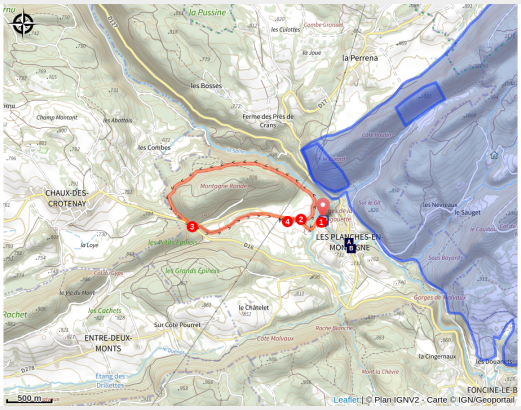

Laissez-vous surprendre par les spectaculaires gorges de la Langouette qui ouvrent cette randonnée, avant de surplomber la Saine et ses eaux tumultueuses, puis de vous immerger au cœur de la forêt de Montagne Ronde. Entre canyon vertigineux, points de vue sur la rivière et ambiance forestière apaisante, ce parcours très facile enchaîne une belle diversité de paysages jurassiens. Une balade accessible et rafraîchissante, idéale pour une sortie en famille au grand air. Parfaite pour s'émerveiller à chaque pas au rythme des plus jeunes.

Infos pratiques

Pratique : Rando pédestre

Durée : 1 h

Longueur : 4.9 km

Dénivelé positif : 136 m

Difficulté : Facile

Type : Boucle

Thèmes : En famille, Lacs, rivières et cascades, Naturel

Itinéraire

Départ : Parking des gorges de la Langouette, Les Planches-en-Montagne
Arrivée : Parking des gorges de la Langouette, Les Planches-en-Montagne
Balisage : PR® (Promenades et Randonnées)
Communes : 1. Les Planches-en-Montagne

Profil altimétrique

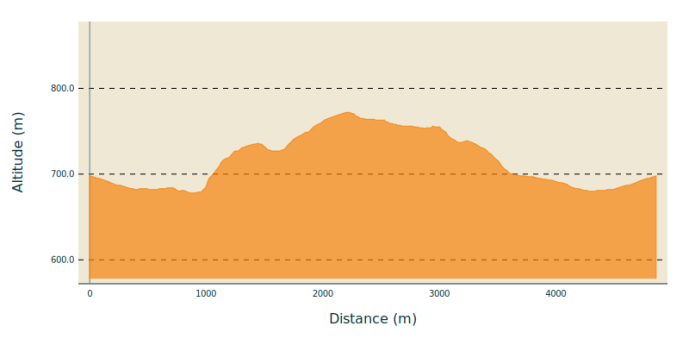

Altitude min 679 m Altitude max 773 m

1. Traverser le pont qui surplombe les gorges et emprunter la route qui descend en direction de **Montliboz**.
2. Prendre ensuite à droite le GR qui fait le tour de **la Montagne Ronde.**
3. Longer la départementale sur 50 m puis bifurquer sur la droite pour rejoindre le chemin qui s'enfonce dans la forêt, et poursuivre tout droit.
4. Regagner le parking par **Montliboz**, en empruntant le PR.

Tout au long de la randonnée, suivre toujours l'itinéraire devant vous, sans prendre ni à droite ni à gauche.

Sur votre route...

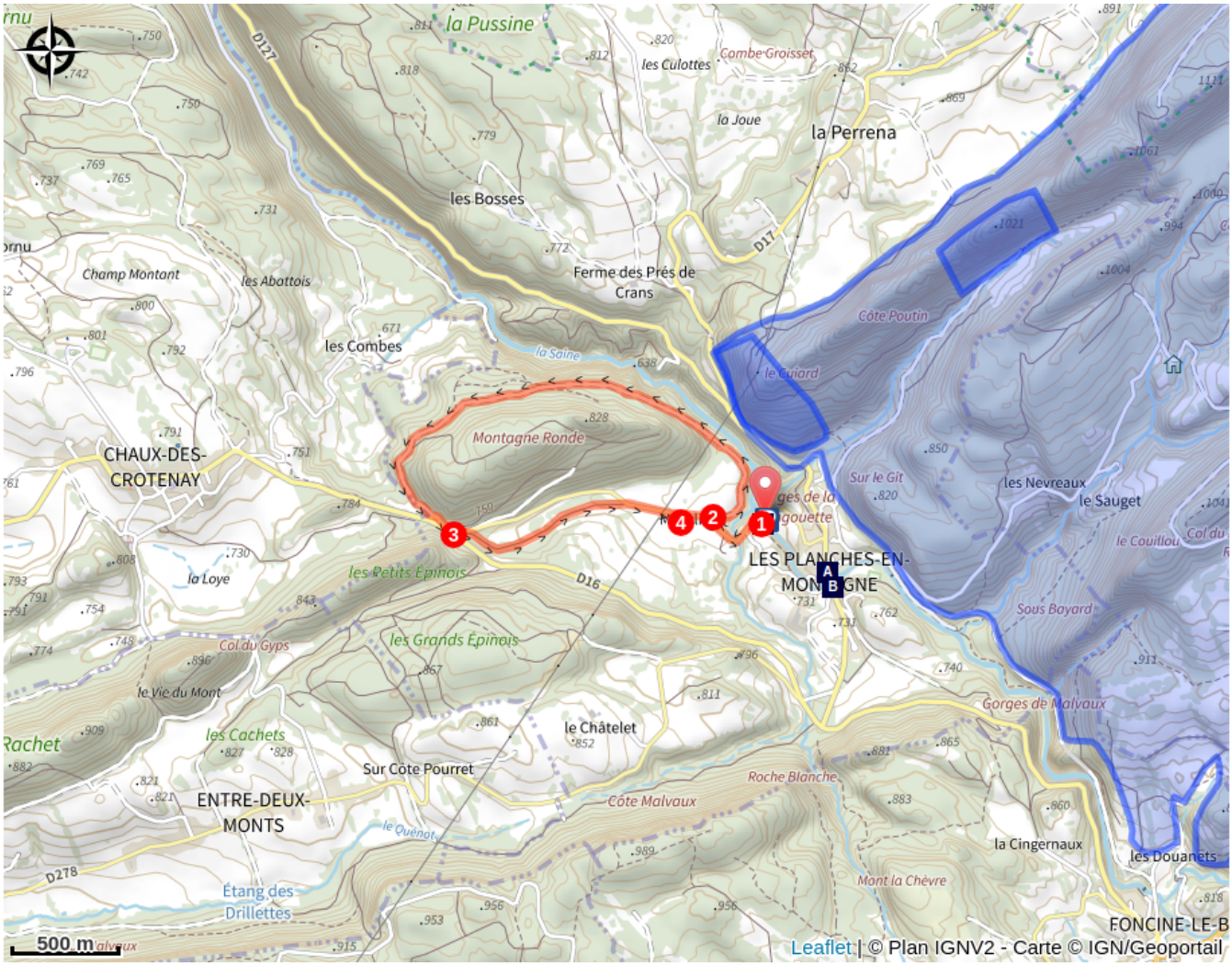

Sentier des Gorges de la Langouette (A)

Ancien relais de diligence (B)

Les gorges de la Langouette (C)

Toutes les informations pratiques

Balade ombragée

Parcours majoritairement à l’ombre, en forêt, en montagne ou au cœur des reculées. Idéal pour randonner au frais lorsque les températures grimpent. Ces itinéraires offrent confort, fraîcheur et ambiance apaisante, même en plein été.

Boucles Échappée Jurassienne

Cette randonnée emprunte une partie de l'Échappée Jurassienne, l'itinéraire des grands sites du Jura Franco-Suisse. À ce titre, cette randonnée fait partie du réseau Échappée Jurassienne et permet aux itinérants de prolonger leur périple et aux randonneurs à la journée de découvrir une partie de cet itinéraire emblématique qu'est l'Échappée Jurassienne.

Recommandations

Avant de partir, nous vous conseillons de lire la rubrique Conseils aux randonneurs, de vous équiper convenablement, de prendre de quoi vous ravitailler, de consulter la météo et de prendre un téléphone chargé. Dans tous les cas, ne surestimez pas vos forces.

Dans le Jura, les randonnées empruntent des chemins et sentiers dans des propriétés privées qui peuvent également servir à d’autres activités. Merci de respecter les lieux en restant sur les sentiers balisés et en respectant les autres usagers (randonneurs, vététistes, cavaliers, mais aussi exploitants forestiers, vignerons, bergers…).

Le Jura est un département nature et sauvage, merci de respecter l’environnement dans lequel vous évoluez : Ne jetez aucun détritus, ne faites pas de feu, ne cueillez pas les fleurs sauvages. Respectez la tranquillité du bétail et de la faune sauvage en restant éloigné des troupeaux, en tenant votre chien en laisse et en refermant les barrières derrière vous. Renseignez-vous sur les zones de protection de biotope, réserves naturelles ou zones Natura 2000 dans lesquelles des restrictions sont applicables.

En cas de météo défavorable (vigilance météo orange ou rouge, vent important, forte pluie…), de travaux forestiers (abattage, débardage…), de travaux sur les sentiers (réfection de sentier, débroussaillage…) ou de zones de chasse en cours ou battue, pour votre sécurité, sachez renoncer et faire demi-tour.

En cas d’urgence, composez le 112 (numero d’urgence européen), 15 (samu) ou le 18 (pompier).

Comment venir ?

Accès routier

Depuis Champagnole, prendre la direction du sud-est en empruntant la Route Nationale 5 (RN 5) pour grimper sur le plateau jurassien. Après une quinzaine de kilomètres, quitter l'axe principal pour rejoindre le pittoresque village des Planches-en-Montagne. Traverser le bourg et s'engager sur la Rue de la Langouette. Le départ de la randonnée s'effectue au numéro 50, directement sur le Parking des Gorges de la Langouette

Parking conseillé

Au parking des gorges de la Langouette au Planches-en-Montagne

Zones de sensibilité environnementale

Le long de votre itinéraire, vous allez traverser des zones de sensibilité liées à la présence d’une espèce ou d’un milieu particulier. Dans ces zones, un comportement adapté permet de contribuer à leur préservation. Pour plus d’informations détaillées, des fiches spécifiques sont accessibles pour chaque zone.

APPB Forêt Du Paradis

Période de sensibilité : Janvier, Février, Mars, Avril, Mai, Juin, Juillet, Août, Septembre, Octobre, Novembre, Décembre

Contact : LPO BFC - DT Franche-Comté
Mail : franche-comte@lpo.fr
Tel : 03 81 50 43 10
Site : www.bfc.lpo.fr

FR3800137 - FORÊT DU PARADIS

Afin de garantir l'équilibre biologique des milieux nécessaires à la reproduction, l'alimentation, le repos et la survie des espèces concernées, il est instauré un arrêté préfectoral de protection de biotope sur la Forêt Du Paradis sur la commune de FONCINE-LE-BAS, FONCINE-LE-HAUT, LES CHALESMES, LES PLANCHES-EN-MONTAGNE;

Dans ce périmètre, est interdit :
- La pratique de l'escalade, y compris la descente en rappel

APPB CORNICHES CALCAIRES - COTE POUTIN

Période de sensibilité : Février, Mars, Avril, Mai, Juin

Contact : LPO BFC - DT Franche-Comté
Mail : franche-comte@lpo.fr
Tel : 03 81 50 43 10
Site : www.bfc.lpo.fr

FR3800859 - Corniches calcaires du département du Jura

Espèces concernées : Faucon pèlerin, Hibou grand-duc, Tichodrome échelette, Harle bièvre, Grand Corbeau, Choucas des tours, Faucon crécerelle, Martinet à ventre blanc, Hirondelle des rochers et Hirondelle de fenêtre.

Afin de garantir l'équilibre biologique des milieux nécessaires à la reproduction, l'alimentation, le repos et la survie de l'espèce concernée, il est instauré un arrêté préfectoral de protection de biotope sur les falaises de la Côte Poutin sur la commune de Les Planches en Montagne.

Dans ce périmètre, est interdit pendant la période de reproduction (du 15/02 au 01/07) :

- Le survol à moins de 150 m des parois rocheuses part tout aéronef, y compris engins volant téléguidé
- La pratique de l'escalade, y compris la descente en rappel
- Les activités de canyoning et de spéléologie
- La pratique de toute activité bruyantes (motorisation, sonorisation)

Merci d'éviter le secteur pour permettre la reproduction des espèces.

Lieux de renseignement

Maison du Tourisme Champagnole Nozeroy Jura
3 rue Victor Bérard, 39300 CHAMPAGNOLE

info@cnjtourisme.fr
Tel : 03 84 52 43 67
https://www.cnjtourisme.fr/

Sur votre route...

Sentier des Gorges de la Langouette (A)

Au départ de l'église, la fée Langouette vous accompagne le long de ce sentier jalonné de panneaux d’interprétation pour percer les secrets de ces mystérieuses cascades et gorges de la Langouette, et admirer au plus près la beauté sauvage de ce canyon creusé par la Saine.

Crédit : GTJ

Ancien relais de diligence (B)

Cette imposante bâtisse construite en 1789, au toit brisé dit «à la Mansart», comporte deux étages de granges et deux étages de caves. Les relais devaient pouvoir accueillir un nombre important d’attelages. Pour les rouliers (voituriers - transporteurs) grandvalliers, qui travaillaient à leur compte ou pour celui de Maisons de roulage, les relais étaient d’indispensables haltes. À l’apogée du roulage, au milieu du 19ème siècle, les Maisons de roulage comme la célèbre Maison Bouvet, établirent leurs propres relais dans les villes importantes.

Crédit : Julien Vandelle

Les gorges de la Langouette (C)

Source de légendes et d'Histoire, les gorges de la Langouette sont riches de beauté et d'anecdotes à découvrir.

Crédit : F. Jeanparis