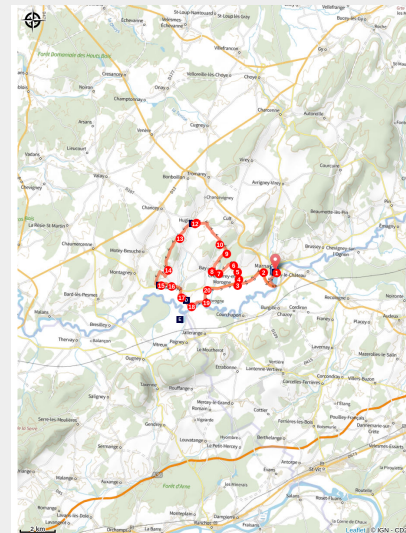


La Pierre qui Vire - n° 19

Grand Besançon



Pierre qui Vire (OT Val Marnaysien)



Le Val Marnaysien vous offre un aperçu de son passé viticole !

Entre découverte des villages typiques, promenade en bordure de l'Ognon, agrémentées par des passages dans de jolies forêts, vous serez surpris par la présence des vignes sur les coteaux d'Hugier...

Infos pratiques

Pratique : VTT

Durée : 2 h 15

Longueur : 28.3 km

Dénivelé positif : 427 m

Difficulté : Intermédiaire

Type : Boucle

Thèmes : Faune, Flore, Patrimoine

Itinéraire

Départ : Lieu-dit Le Paquey, Marnay

Arrivée : Lieu-dit Le Paquey, Marnay

Balisage : ➤ VTT

Communes : 1. Marnay

2. Chenevrey-et-Morogne

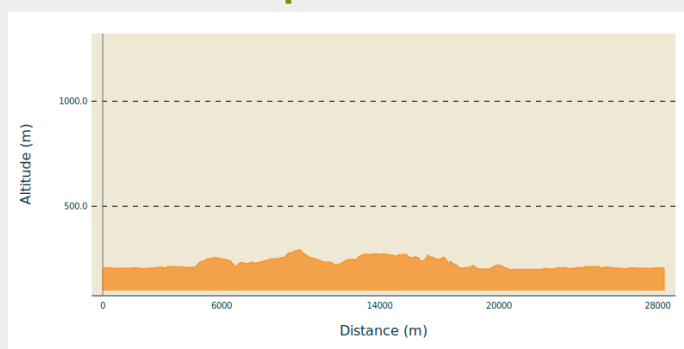
3. Bay

4. Cult

5. Hugier

6. Sornay

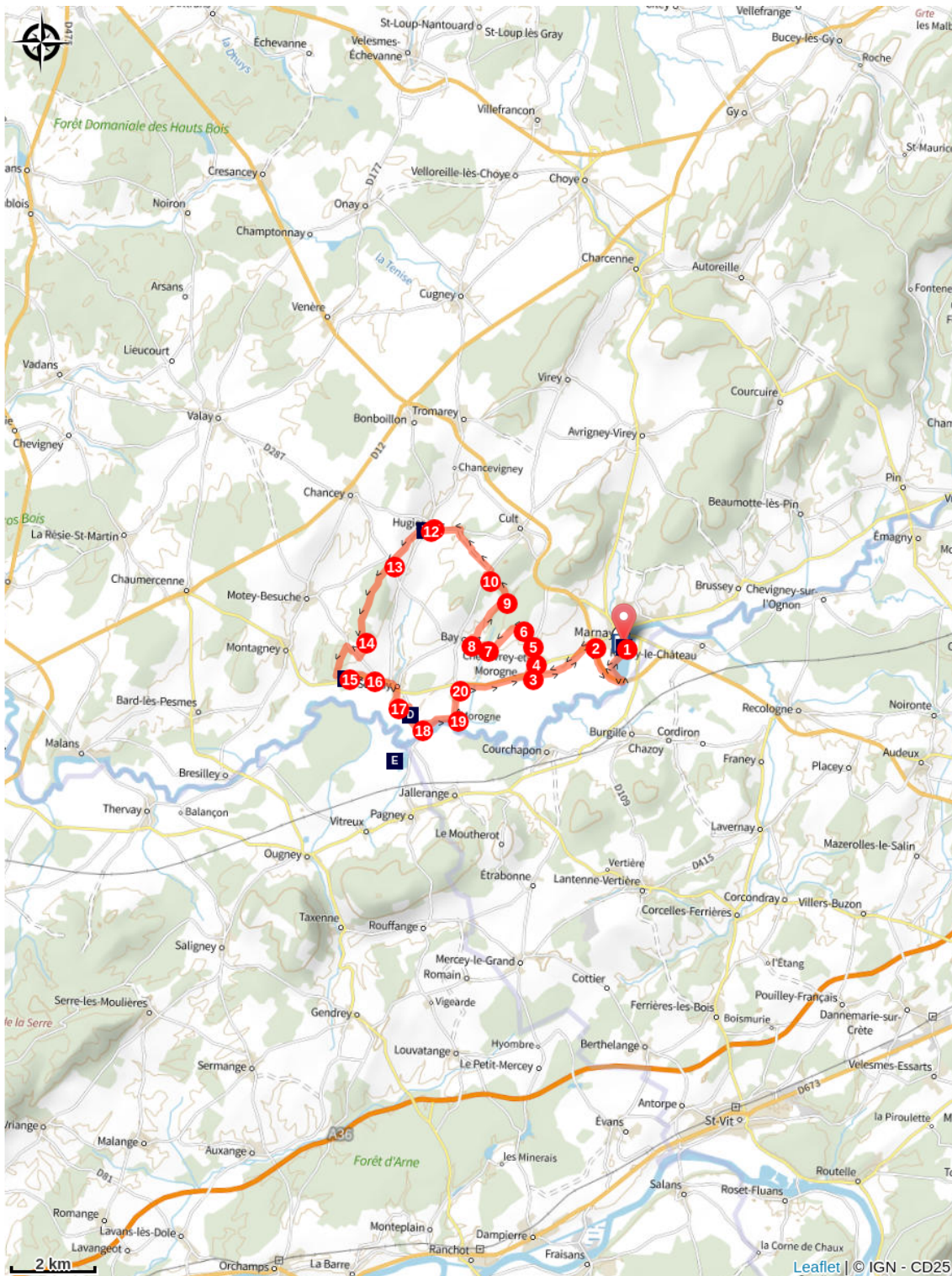
Profil altimétrique



Altitude min 198 m Altitude max 293 m

1. Au départ de la randonnée, longez le plan d'eau jusqu'au pont de la départementale et suivez le chemin blanc jusqu'au rond-point de la D67.
2. Au rond-point, prenez à gauche en direction de Chenevrey-Morogne et après le Garage Peugeot, prenez le chemin sur votre gauche. Continuez tout droit jusqu'au prochain village.
3. Au carrefour, prenez à droite, traversez la route de Pesmes pour rejoindre le centre du village.
4. Montez la rue d'Amont et quittez le village en suivant la route sur votre droite.
5. Empruntez le deuxième chemin sur votre gauche.
6. Devant l'entrée du bois, tournez à gauche. Continuez toujours tout droit.
7. Vous passez devant l'ancien moulin de Bay. Tournez à gauche au bout du chemin.
8. Traversez le village de Bay, en suivant la rue de la Fontaine. Continuez jusqu'au bois de Molvau.
9. Le sentier vous conduit à travers le bois de Molvau.
10. À sa sortie, prenez à droite et quelques mètres plus loin, prenez sur votre gauche. Le chemin vous mène à Hugier.
11. Sur la place du village d'Hugier, tournez à gauche.
12. Prenez la rue Haute, en direction de Motey-Besuche.
13. Continuez tout droit et pénétrez dans le bois de Bége.
14. Suivez le sentier enherbé et rejoignez le bois de la Gaillarde.
15. Vous n'êtes pas très loin de la Pierre qui Vire...
16. Traversez le village de Sornay et tournez à droite après la mairie.
17. Suivez le chemin du Puiset et partez sur votre droite à sa sortie, en direction du hameau de Banne.
18. À Banne, prenez la route à gauche avant le petit ruisseau. Vous vous dirigez vers Morogne.
19. Au lavoir de Morogne, prenez à gauche.
20. Avant l'intersection de la D15, engagez-vous sur le chemin du Pommeray. Continuez toujours tout droit jusqu'à Marnay et reprenez le même chemin qu'à l'aller pour rejoindre le point d'arrivée.

Sur votre chemin...



Plan d'eau de Marnay (A)

La Pierre qui Vire (C)

 Les oiseaux de la gravière (E)

 Les Coteaux d'Hugier (B)

 La Ficelle Bleue (D)

Toutes les infos pratiques

Recommandations

Suivre le balisage VTT vert n°19.

Comment venir ?

Transports

Ligne Mobigo 205

Accès routier

Depuis Besançon ou Gray, prendre la D67 jusqu'à Marnay.

Parking conseillé

Rue Jean-Baptiste Brusset, Lieu-dit Le Paquey, Marnay

Zones de sensibilité environnementale

Le long de votre itinéraire, vous allez traverser des zones de sensibilité liées à la présence d'une espèce ou d'un milieu particulier. Dans ces zones, un comportement adapté permet de contribuer à leur préservation. Veillez à respecter la quiétude du lieu, la signalétique en place et à rester sur les sentiers balisés. Attention, le site peut faire l'objet d'une réglementation particulière.

Gravière de Pagney - Prairie du Grand Roué

Période de sensibilité :

Contact :

Syndicat de la Vallée de l'Ognon (SVO)
8 Rue Fred Lipmann
70190 Boulot

Lieux de renseignement

Office de tourisme du Val Marnaysien

23 Grande Rue, 70150 Marnay
contact@ot-valmarnaysien.com
Tel : +33 (0)3 84 31 90 91
<https://ot-valmarnaysien.com/>



Sur votre chemin...



Plan d'eau de Marnay (A)

En famille ou entre amis, venez découvrir « le Paquey ». Affectueusement nommé ainsi par les Marnaysiens, ce lieu-dit est une ancienne sablière creusée dans les méandres de l'Ognon et entourée d'un écrin de verdure. À la fois sanctuaire naturel pour une faune et une flore foisonnante, lieu de pique-nique idéal pour les familles, et espace de jeu ludique et tranquille pour s'adonner aux sports nature, tels que le canoé ou le paddle, cette « zone de fraîcheur » est aujourd'hui un espace incontournable de détente et de bien-être.

Crédit photo : OT Val Marnaysien



Les Coteaux d'Hugier (B)

Le domaine viticole des Coteaux d'Hugier est au cœur d'un écrin verdoyant et vallonné. Situé sur les hauteurs du village de Hugier, il rassemble 5 hectares de vignes.

Crédit photo : OT Val Marnaysien



La Pierre qui Vire (C)

Ce monument mégalithique de 5 m de haut et de 4,80 m de large, a construit au fil des siècles, sa propre légende. Cachée sous un épais manteau de végétation, elle se dresse verticalement, dominant le lieu-dit le Puits de Jonc et défiant la forte déclivité. Cette pierre servait de support à un rite de druides. Les Romains l'auraient aussi utilisée comme lieu d'exécution de soldats récalcitrants. Et, d'après la légende « la Pierre qui vire », tourne trois fois sur elle-même tous les cent ans à minuit pour Noël.

Crédit photo : OT Val Marnaysien



La Ficelle Bleue (D)

Malo Sprecher vous accueille au cœur de sa chèvrerie et fromagerie certifiée bio « La Ficelle Bleue ». Vente de fromages de chèvres vertueuses, fromages secs, demi-secs, frais, enrobés et affinés.

Crédit photo : La Ficelle Bleue



Les oiseaux de la gravière (E)

La liste rouge des oiseaux nicheurs indique leur risque de disparition. Il existe une liste rouge mondiale, nationale et des listes régionales. Elles sont définies selon des critères de l'UICN (Union Internationale pour la Conservation de la Nature) qui, selon les données de connaissances disponibles, évalue pour les espèces leur statut de menace.

Crédit photo : CD25