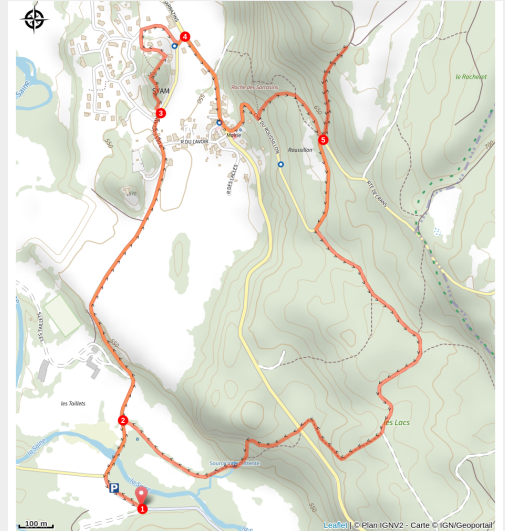


La Roche des Sarrazins

Champagnole Nozeroy Jura



Villa Palladienne de Syam (© Mathilde Jegoux/Jura Tourisme)



Partez à la découverte de curiosités historiques et géologiques autour d'un petit village pittoresque.

Infos pratiques

Pratique : Rando pédestre

Durée : 1 h 30

Longueur : 6.0 km

Dénivelé positif : 243 m

Difficulté : Facile

Type : Boucle

Thèmes : Histoire et patrimoine, Lacs, rivières et cascades

Itinéraire

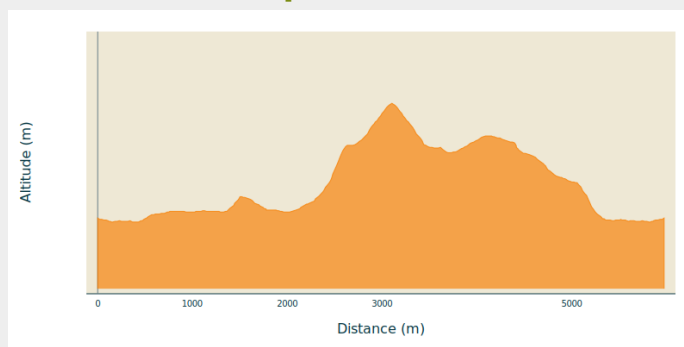
Départ : Syam

Arrivée : Syam

Balisage : — PR® (Promenades et Randonnées)

Communes : 1. Syam

Profil altimétrique



Altitude min 534 m Altitude max 712 m

1. Au poteau « **Gyps** », franchir le pont sur la Seine.
2. Au poteau « **Les Taillets** », continuer par la D 279 vers Syam.
3. À « **Syam** », prendre le chemin à gauche et atteindre la chapelle Notre-Dame-de-la-Paix perchée au sommet des Rochettes (> vue sur la plaine de Syam). Descendre au nord. Par la rue en face, la rue à droite puis la D 219 à gauche, gagner « **Les Monceaux** ».
4. Suivre à droite la D 127, puis à gauche la D 279. Après le lacet, gravir le sentier à gauche. Il mène à la Roche des Sarrasins. Passer sous l'arche, continuer par le sentier en sous-bois puis par le chemin à droite et atteindre « **Roussillon** ». > **Accès au Gros Chêne (> tricentenaire) par le chemin à gauche, à 400 m.**
5. Descendre par la D 279 à droite sur 400 m (direction « **Les Taillets** »). Emprunter le chemin à gauche sur 800 m, puis dévaler le sentier à droite. Couper la D 127. Après un passage en surplomb, le sentier plonge vers la source Intermittente (> l'intermittence apparaît lorsque certaines conditions de niveau d'eau sont remplies ; sa périodicité est d'environ 7 min). Longer le ruisseau et continuer par le chemin qui ramène au poteau « **Les Taillets** ». À gauche, regagner le parking.

HISTOIRE

Les forges de Syam

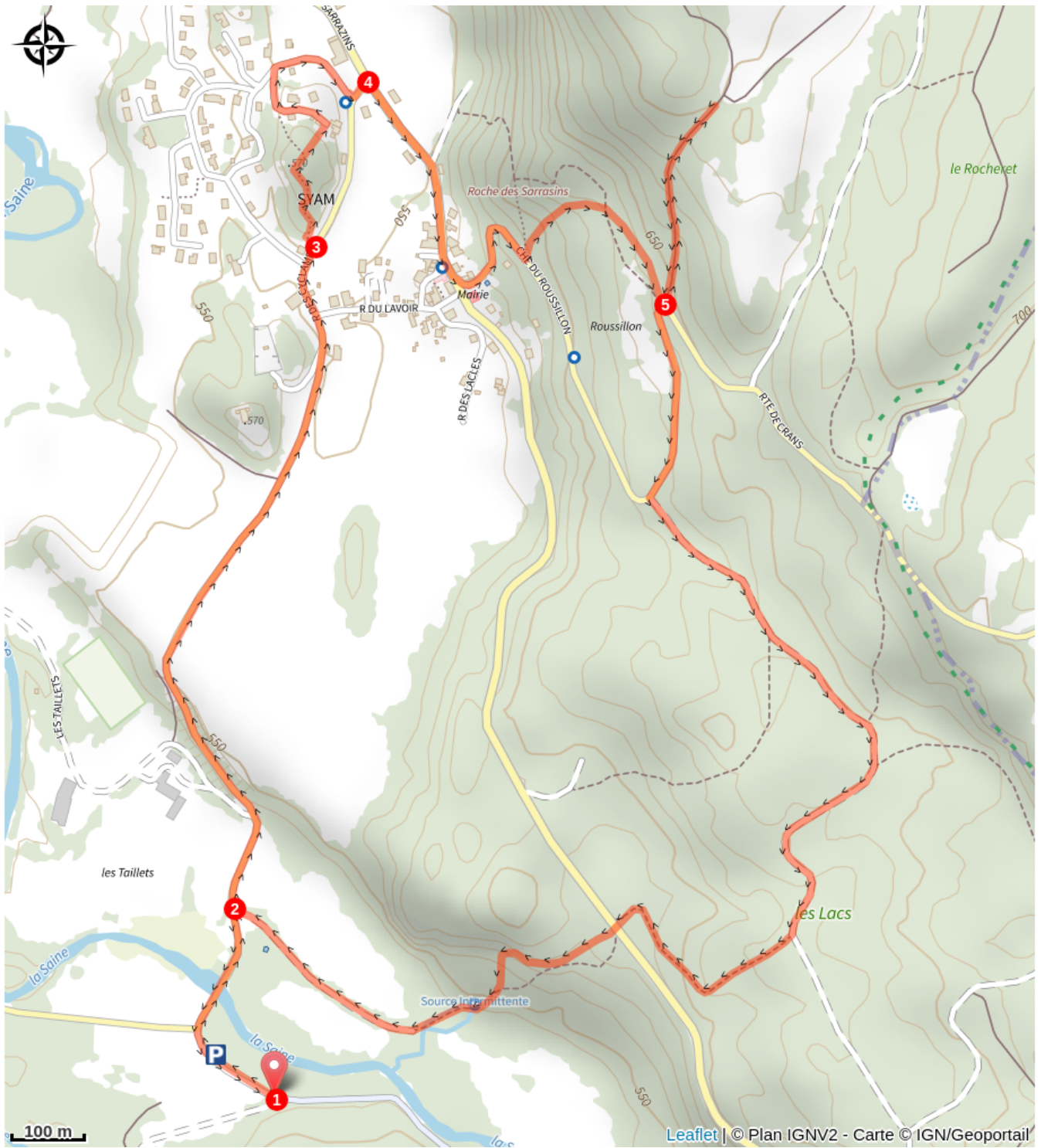
Au XVIIIe siècle, à Syam, un martinet (marteau) actionné par la Saine aidait au façonnage de faux très recherchées.

Au début du XIXe siècle, Claude Jobez, qui a fait fortune dans l'horlogerie et la métallurgie à Morez, rachète l'entreprise qu'il développe avec son fils Emmanuel et son gendre Étienne Monnier.

Emmanuel, épris d'art et d'architecture, fait construire un étonnant « château » sur le modèle des villas de l'architecte italien du XVIe siècle, Palladio. Son fils Alphonse obtient un brevet pour fabriquer les clous par laminage, innove sur le plan social, organise sur place les logements ouvriers, aménage la commune... Restées

spécialisées dans le laminage, les forges ont été actives jusqu'en 2009. La villa se visite.

Sur votre chemin...



Toutes les infos pratiques

Recommandations

Attention, accès et traversée délicats à la source intermittente après la pluie

Comment venir ?

Accès routier

Depuis Champagnole, prendre la direction de Syam par la D127, traverser le village en direction de la Billaude (D279) pour rejoindre le départ de cette randonnée.

Parking conseillé

Aire de pique-nique Les Gyps à Syam

Lieux de renseignement

**Maison du Tourisme Champagnole
Nozeroy Jura**

3 rue Victor Bérard, 39300
CHAMPAGNOLE

info@cnjtourisme.fr

Tel : 03 84 52 43 67

<https://www.cnjtourisme.fr/>

