La Roche Fendue

Champagnole Nozeroy Jura

Vue aérienne sur le belvédère de la Roche fendue (© CC CNJ / David Bottin)

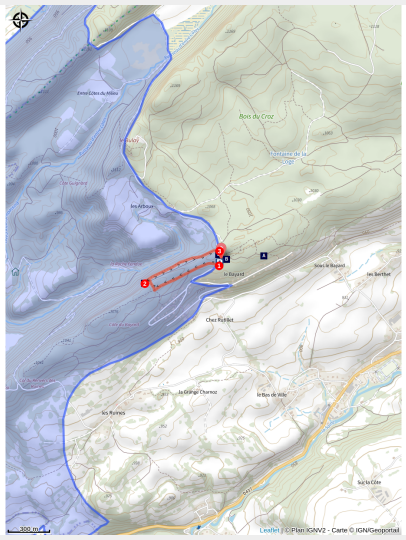

Au départ de Foncine-le-Haut, cette randonnée vous mène jusqu'au belvédère de la Roche Fendue, l'un des plus spectaculaires du Jura. Perché au-dessus de la combe du Paradis, il dévoile un étonnant spectacle géologique : tout un pan de montagne érodé qui laisse apparaître ses couches de roche plissées, réveillées à chaque averse. En chemin, le sentier botanique et un panneau d'interprétation lèvent le voile sur la formation de cette curiosité naturelle. Entre forêt, corniches calcaires et panorama saisissant, une balade nature et découverte à savourer par temps clair.

Infos pratiques

Pratique : Rando pédestre

Durée : 30 min

Longueur : 1.4 km

Dénivelé positif : 46 m

Difficulté : Très facile

Type : Boucle

Thèmes : En famille, Faune et flore, Histoire et patrimoine

Itinéraire

Départ : Parking au niveau du poteau le Bayard, Foncine-le-Haut
Arrivée : Parking au niveau du poteau le Bayard, Foncine-le-Haut
Communes : 1. Foncine-le-Haut

Profil altimétrique

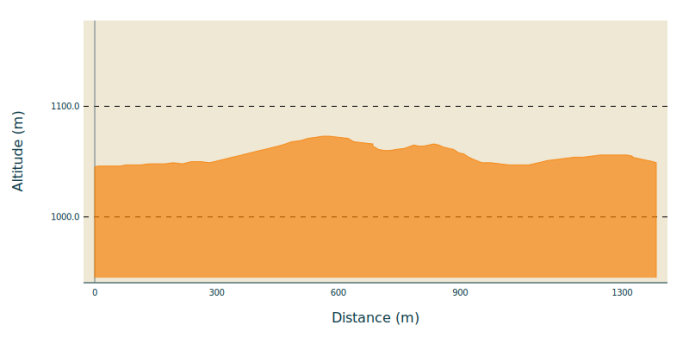

Altitude min 1043 m Altitude max 1074 m

1. Au poteau **LE BAYARD**, prendre à gauche et longer la route, puis s'engager sur le sentier à droite.
2. Continuer tout droit jusqu'au poteau **Côte Bayard**, puis prendre à droite et accéder ensuite au belvédère de la **ROCHE FENDUE.**
3. Poursuivre tout droit jusqu'à la route et, au poteau La **Combette aux Loups**, prendre à droite pour rejoindre le point de départ.

Sur votre route...

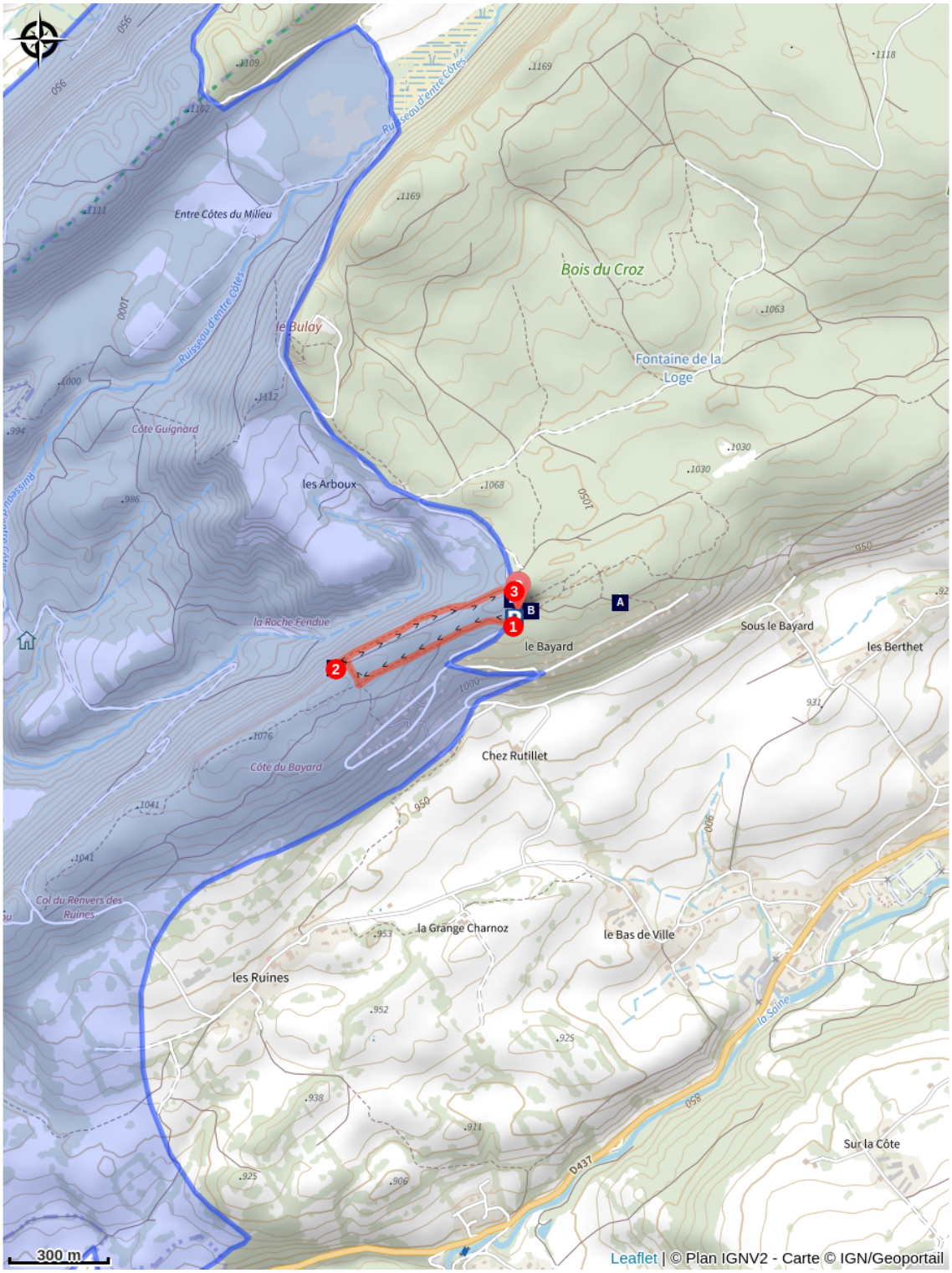

Vue sur un val jurassien (A)
Belvédère de la Roche fendue (C)
Rucher école du Bayard (B)
Sentier botanique du Bayard (D)

Toutes les informations pratiques

Balade ombragée

Parcours majoritairement à l’ombre, en forêt, en montagne ou au cœur des reculées. Idéal pour randonner au frais lorsque les températures grimpent. Ces itinéraires offrent confort, fraîcheur et ambiance apaisante, même en plein été.

Boucles Échappée Jurassienne

Cette randonnée emprunte une partie de l'Échappée Jurassienne, l'itinéraire des grands sites du Jura Franco-Suisse. À ce titre, cette randonnée fait partie du réseau Échappée Jurassienne et permet aux itinérants de prolonger leur périple et aux randonneurs à la journée de découvrir une partie de cet itinéraire emblématique qu'est l'Échappée Jurassienne.

Recommandations

Avant de partir, nous vous conseillons de lire la rubrique Conseils aux randonneurs, de vous équiper convenablement, de prendre de quoi vous ravitailler, de consulter la météo et de prendre un téléphone chargé. Dans tous les cas, ne surestimez pas vos forces.

Dans le Jura, les randonnées empruntent des chemins et sentiers dans des propriétés privées qui peuvent également servir à d’autres activités. Merci de respecter les lieux en restant sur les sentiers balisés et en respectant les autres usagers (randonneurs, vététistes, cavaliers, mais aussi exploitants forestiers, vignerons, bergers…).

Le Jura est un département nature et sauvage, merci de respecter l’environnement dans lequel vous évoluez : Ne jetez aucun détritus, ne faites pas de feu, ne cueillez pas les fleurs sauvages. Respectez la tranquillité du bétail et de la faune sauvage en restant éloigné des troupeaux, en tenant votre chien en laisse et en refermant les barrières derrière vous. Renseignez-vous sur les zones de protection de biotope, réserves naturelles ou zones Natura 2000 dans lesquelles des restrictions sont applicables.

En cas de météo défavorable (vigilance météo orange ou rouge, vent important, forte pluie…), de travaux forestiers (abattage, débardage…), de travaux sur les sentiers (réfection de sentier, débroussaillage…) ou de zones de chasse en cours ou battue, pour votre sécurité, sachez renoncer et faire demi-tour.

En cas d’urgence, composez le 112 (numero d’urgence européen), 15 (samu) ou le 18 (pompier).

Comment venir ?

Accès routier

Depuis Champagnole, prendre la direction du sud-est en empruntant la Route Nationale 5 (RN 5) pour grimper sur le plateau du Haut-Jura. Traverser les superbes paysages forestiers sur une bonne vingtaine de kilomètres avant de bifurquer vers Foncine-le-Haut. Continuer ensuite en direction du lieu-dit Bayard. Le départ s'effectue au niveau du Rucher du Bayard.

Parking conseillé

Parking au niveau du poteau le Bayard à Foncine-le-Haut

Zones de sensibilité environnementale

Le long de votre itinéraire, vous allez traverser des zones de sensibilité liées à la présence d’une espèce ou d’un milieu particulier. Dans ces zones, un comportement adapté permet de contribuer à leur préservation. Pour plus d’informations détaillées, des fiches spécifiques sont accessibles pour chaque zone.

APPB Forêt Du Paradis

Période de sensibilité : Janvier, Février, Mars, Avril, Mai, Juin, Juillet, Août, Septembre, Octobre, Novembre, Décembre

Contact : LPO BFC - DT Franche-Comté
Mail : franche-comte@lpo.fr
Tel : 03 81 50 43 10
Site : www.bfc.lpo.fr

FR3800137 - FORÊT DU PARADIS

Afin de garantir l'équilibre biologique des milieux nécessaires à la reproduction, l'alimentation, le repos et la survie des espèces concernées, il est instauré un arrêté préfectoral de protection de biotope sur la Forêt Du Paradis sur la commune de FONCINE-LE-BAS, FONCINE-LE-HAUT, LES CHALESMES, LES PLANCHES-EN-MONTAGNE;

Dans ce périmètre, est interdit :
- La pratique de l'escalade, y compris la descente en rappel

Lieux de renseignement

Maison du Tourisme Champagnole Nozeroy Jura
3 rue Victor Bérard, 39300 CHAMPAGNOLE

info@cnjtourisme.fr
Tel : 03 84 52 43 67
https://www.cnjtourisme.fr/

Sur votre route...

Vue sur un val jurassien (A)

"Suite à l'épidémie de peste de 1349, les Sires de Chateauvillain (du village de Sirod) favorisèrent l'installation de trente chefs de famille originaire de Suisse, du Bugey et de la Savoie. Ils leur concédèrent des terres çà et là au gré du val. La dispersion extrême, dans ce paysage, des hameaux et des maisons isolées est le fruit de cette décision seigneurale."(CPIE du Haut-Doubs) Depuis ce point de vue, apprenez d'autres histoires inscrites dans ce paysage et contées par un panneau d'interprétation.

Crédit : F. Jeanparis

Rucher école du Bayard (B)

Géré par l’association «Le rucher du Bayard», ce rucher à vocation pédagogique ouvre ses portes au monde fascinant des abeilles.Animations tous les lundis et jeudis en juillet et en août sur réservation à l'Office de Tourisme de Foncine-le-Haut au 03 84 51 93 11.

Crédit :

Belvédère de la Roche fendue (C)

Sur les hauteurs de Foncine-le-Haut, le belvédère de la Roche fendue domine la combe du paradis, protégé par un arrêté de protection de biotope en faveur des oiseaux rupestres et des corniches calcaires. Il offre aussi une vision de la spectaculaire érosion d’une couche de marnes grises du ravin des Arboux, réactivée à chaque averse de pluie.

Crédit :

Sentier botanique du Bayard (D)

Ce sentier, ponctué de nombreuses bornes, présente la diversité des plantes locales typiques (gentiane jaune, thym, aubépine ...) de ce pâturage sec et rocailleux, et son évolution en fonction de l’activité pastorale.

Crédit :