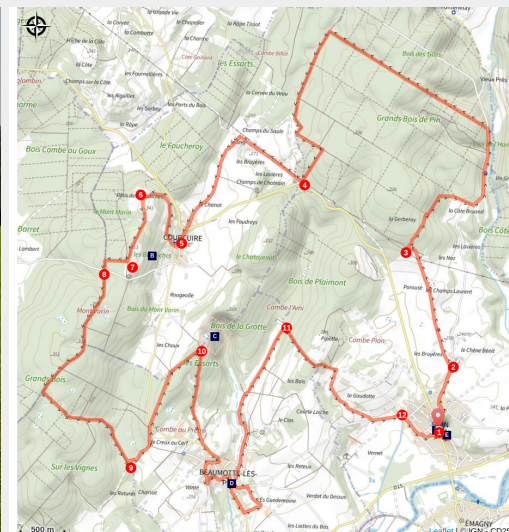


# La Traversée des Baudiches - n°12

Grand Besançon



Le Pâtis des Baudiches (OT Val Marnaysien)



Immersion dans les grands bois de Pin pour un échauffement en douceur ! La Traversée des Baudiches vous conduira ensuite vers le charmant village de Beaumotte-lès-Pin, labellisé Village Fleuri, et de Pin, Cité de Caractère de Bourgogne-Franche-Comté.

L'itinéraire plutôt forestier saura vous surprendre par la richesse de ses pelouses sèches, ses points de vue, ses richesses florales et architecturales !

## Infos pratiques

Pratique : VTT

Durée : 2 h

Longueur : 26.8 km

Dénivelé positif : 518 m

Difficulté : Intermédiaire

Échelle de cotation :

Technique : Pas de technique particulière

Type de voie : Majorité de pistes en terre ou herbe

Type : Boucle

Thèmes : Faune, Flore, Patrimoine

# Itinéraire

**Départ** : Place du Souvenir, Pin

**Arrivée** : Place du Souvenir, Pin

**Balisage** : ➤ VTT

**Communes** : 1. Pin

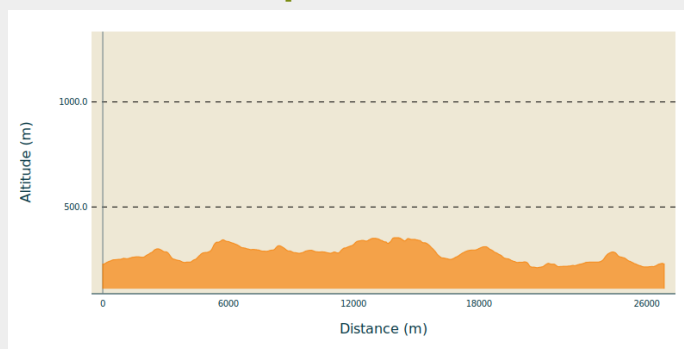
2. Courcuire

3. Avriigny-Virey

4. Beaumotte-lès-Pin

5. Brussey

## Profil altimétrique

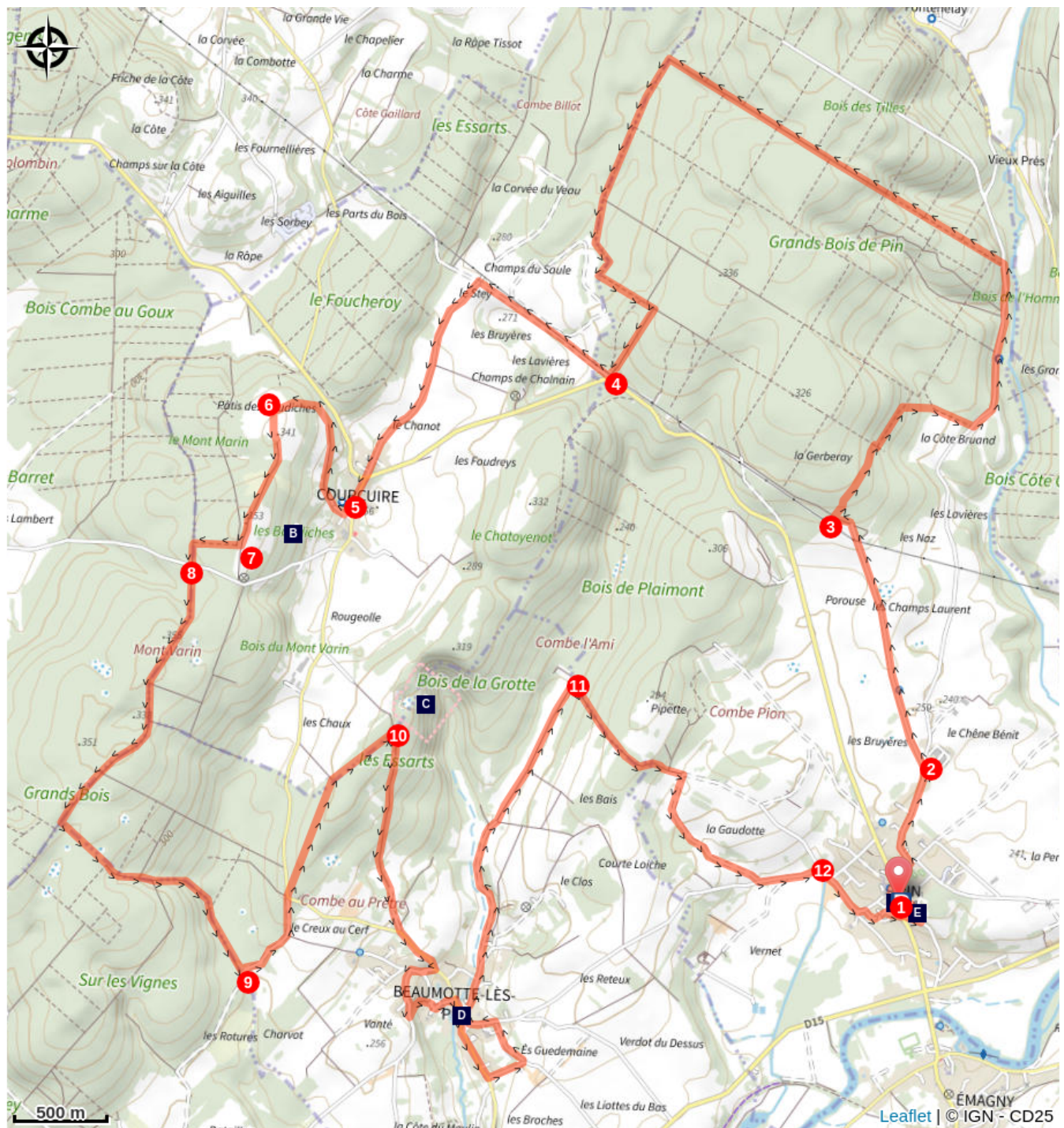


Altitude min 211 m Altitude max 354 m

1. De la place du Souvenir à Pin, laissez derrière vous l'église Saint-Martin, passez devant la Mairie du village et engagez-vous dans la rue de Gézier, puis tout de suite sur votre gauche sur la route de Fontenelay.
2. Au niveau de la Ferme du GAEC du Pré Verdot, une patte-d'oie s'offre à vous, prenez le chemin sur votre gauche. Dirigez-vous vers les grands bois de Pin.
3. Pénétrez dans les grands bois de Pin jusqu'à la 4ème sommière (**Attention : vigilance en période de chasse**). Empruntez-la dans toute sa longueur puis tournez sur votre gauche.
4. Suivez le chemin de la carrière de Courcuire puis tournez à gauche, chemin du Chanot. Rendez-vous au cœur du village de Courcuire.
5. Montez la rue du Caron sur la droite de l'église, puis celle du chemin du Château d'Eau. Cette dernière vous mènera au Pâtis des Baudiches, une pelouse sèche inscrite au Conservatoire des Espaces Naturels de Franche-Comté.
6. Traversez les Baudiches mais n'oubliez pas de prendre le temps de profiter du point de vue !
7. Quittez le Pâtis des Baudiches et rejoignez le chemin de Saint-Jacques-de-Compostelle.
8. Suivez le chemin de Saint-Jacques-de-Compostelle sur près de 2 km puis quittez le en partant votre gauche. Vous arriverez sur la rue de Courcuire (chemin blanc).
9. Remontez le bois des Essarts en direction de la Grotte de Beaumotte.
10. Ne pénétrez pas dans la zone de réserve de la grotte, tournez sur votre droite et entrez dans le village de Beaumotte-lès-Pin. Un circuit de découverte du fleurissement du village vous est proposé avant de partir en direction de la Combe l'Ami.
11. Longez Pipette ! Descendez la Gaudotte !

12. Vous voilà à Pin, Cité de Caractère de Bourgogne-Franche-Comté. Riche de ses 16 fontaines, lavoirs, abreuvoirs, ses 2 châteaux ou encore son église, Pin vous surprendra...

# Sur votre chemin...



Les lavoirs de Pin (A)

 Les pelouses sèches de Courcuire (B)

La Grotte de Beaumotte (C)  
Château de Pin (E)

 Beaumotte-lès-Pin, village fleuri (D)

# Toutes les infos pratiques

## **niveau 2**

### **Recommandations**

Balisage VTT n°12 VERT.

Randonnée accessible toute l'année. Attention aux périodes de chasse, restez vigilants. Port du gilet fluorescent fortement recommandé. Ne quittez pas les chemins balisés.

Attention : la Grotte de Beaumotte est classée Réserve Naturelle (l'accès aux parties souterraines est autorisé uniquement entre le 1er juillet et le 15 août. Le reste de l'année, durant la présence des chauves-souris, l'accès à la grotte est interdit au public).

>> Plus d'informations : <https://reserves-naturelles.org/reserves/grotte-de-beaumotte/>

### **Comment venir ?**

#### Transports

Proche Gare des Auxons.

Ligne 205 : Besançon >< Gray via Marnay.

#### Accès routier

Depuis Marnay ou Étuz, prendre la D15 en direction de Pin.

#### Parking conseillé

Place du Souvenir, Pin

### **Accessibilité**

**Niveau d'accessibilité** : Débutant

## **i** Lieux de renseignement


### **Office de tourisme du Val Marnaysien**

23 Grande Rue, 70150 Marnay  
contact@ot-valmarnaysien.com  
Tel : +33 (0)3 84 31 90 91  
<https://ot-valmarnaysien.com/>



# Sur votre chemin...

---



## Les lavoirs de Pin (A)

Avant le XIXe siècle, peu de maisons disposent d'un puits ou d'une citerne. Les villages sont alimentés en eau uniquement par les ruisseaux ou rivières. C'est sous l'impulsion préfectorale et la mise en place du quart de réserve forestier qu'apparaissent alors les premiers lavoirs.

Dans le village de Pin, ce ne sont pas moins de 16 lavoirs, fontaines et abreuvoirs que vous pouvez découvrir !

Circuit de découverte disponible à l'Office de Tourisme du Val Marnaysien.

Crédit photo : OT Val Marnaysien

---



## Les pelouses sèches de Courcuire (B)

Les pelouses sèches apparaissent sur des sols calcaires, peu épais. Souvent considérés comme des friches, ces milieux abritent en réalité une riche variété faunistique et floristique.

Depuis plusieurs années, le Conservatoire d'espaces naturels de Franche-Comté, en partenariat avec le CPIE de la vallée de l'Ognon, accompagne la commune de Courcuire pour la préservation de ses pelouses sèches.

De nombreuses espèces d'oiseaux, de papillons, d'orthoptères, de reptiles sans oublier de plantes sont recensées dans ce milieu. Parmi ces dernières, soulignons que des orchidées sauvages ont été inventoriées.

Rappelons que ces sites naturels sont fragiles. Ils sont le lieu de vie d'espèces de faune et de flore très rares, dont certaines sont en danger et protégées par la loi. Merci de s'abstenir de tout prélèvement et de déposer des déchets.

Crédit photo : OT Val Marnaysien



## La Grotte de Beaumotte (C)

La réserve naturelle régionale de la grotte de Beaumotte est intégrée au réseau de réserves naturelles régionales (RNR) pour la protection des chiroptères et de leur habitat. Cette réserve se situe en bordure du petit massif calcaire.

La réserve naturelle s'inscrit dans un ensemble cohérent de milieux souterrains protégés pour les chauves-souris.

Quatorze espèces, ou groupes d'espèces, de chauves-souris fréquentent actuellement cette cavité, avec la prédominance de plusieurs espèces sensibles au niveau franc-comtois.

Le milieu souterrain est fragile et toute modification même minime du biotope est à éviter. La fréquentation humaine dans les sites d'hibernation ou d'estivage est responsable de la mortalité d'individus, ou de leur report vers d'autres sites moins favorables.

**En conséquence l'accès aux parties souterraines est autorisé uniquement entre le 1er juillet et le 15 août. Le reste de l'année, durant la présence des chauves-souris, l'accès à la grotte est interdit au public.**

Crédit photo : OT Val Marnaysien



## Beaumotte-lès-Pin, village fleuri (D)

Depuis plusieurs années, le village de Beaumotte-lès-Pin est récompensé pour son engagement global dans la préservation de la faune et de la flore. Il bénéficie ainsi du label Villes et Villages Fleuris.

De jolis espaces, parterres, jardins privés sont à découvrir dans les rues et ruelles de Beaumotte-lès-Pin.

Crédit photo : OT Val Marnaysien



## Château de Pin (E)

Le château se trouve sur les hauteurs du village de Pin, juste derrière l'église du milieu du XVIIIe siècle.

On pénètre dans la cour d'honneur par une porte monumentale classique avec grille en fer forgé.

À gauche, l'ancien corps de logis qui date de la fin XVe siècle est constitué d'un édifice allongé dont les fenêtres sont distribuées irrégulièrement. Il est desservi par une tour à pans. Une porte à accolade donne accès à un escalier de pierre à noyau.

Le château du XVIIIe siècle est une robuste construction barlongue de belles proportions, à un étage, couverte d'une toiture très relevée à quatre versants. Des lucarnes de pierre prennent appui sur les façades principales. La simplicité de l'ensemble est heureusement rompue par la présence d'un avant-corps cintré sur la façade d'entrée. Ce dernier est cantonné de pilastres incurvés à simples lignes de refends raccordés à l'étage par un bandeau. On peut signaler l'originalité de la couverture : en effet le dôme a été évidé par un simple volume conique qui contribue à donner à cette façade un cachet particulier.

> Plus d'informations : <https://chateaudepin.fr/>

Crédit photo : OT Val Marnaysien