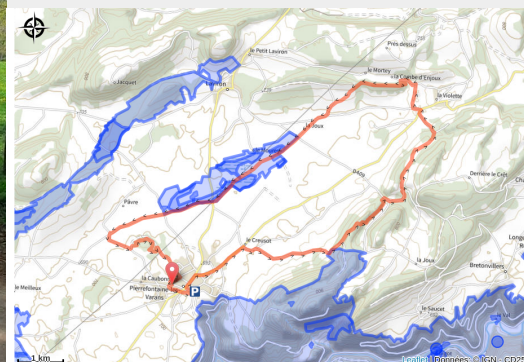


La Violette n° 47

Doubs Central



Chemin bucolique entre 2 portions de sentiers (Damien MATHIEU - Espace nordique jurassien)



Reliefs joueurs autour de Pierrefontaine.

Depuis le château de Sagey, l'itinéraire traverse le centre de Pierrefontaine, en passant devant sa belle église comtoise, avant de s'échapper par de petites routes pour un début très roulant. L'approche de l'ancien télésiège du Tartot marque un premier changement de ton : la pente se redresse et la montée se poursuit sur piste.

La suite devient plus typée VTT, avec des sentiers ludiques, parfois techniques, qui viennent pimenter le parcours. S'ensuit une alternance fluide entre routes, chemins forestiers et traversées de prairies, offrant un rythme agréable et varié.

Le deuxième relief se profile ensuite avec une montée plus exigeante vers la crête dominant la

Infos pratiques

Pratique : VTT

Durée : 2 h

Longueur : 22.3 km

Dénivelé positif : 326 m

Difficulté : Très facile

Échelle de cotation :

Type de voie : Majorité de pistes stabilisées et voies goudronnées

Technique : Présence de petits obstacles, sans réelles difficultés

Type : Boucle

Thèmes : Flore

combe d'Enjoux. Les sentiers y sont plus engagés et demandent un peu d'énergie et de précision. Une fois sur les hauteurs, le tracé s'apaise avec la traversée de la plaine au milieu des prés.

Le final se fait sur des sentiers joueurs à l'approche de Pierrefontaine, pour conclure cette boucle équilibrée entre diversité de terrains et plaisir de pilotage.

Itinéraire

Départ : Château de Sagey (rue du Val), Pierrefontaine-les-Varans

Balisage : ► VTT

Communes : 1. Pierrefontaine-les-Varans

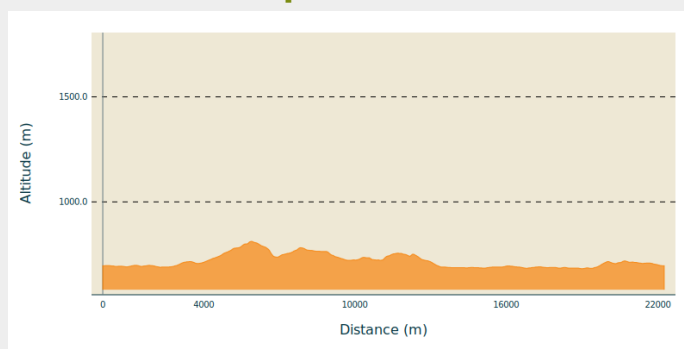
2. Bretonvillers

3. Chamesey

4. Belleherbe

5. Laviron

Profil altimétrique



Altitude min 682 m Altitude max 812 m

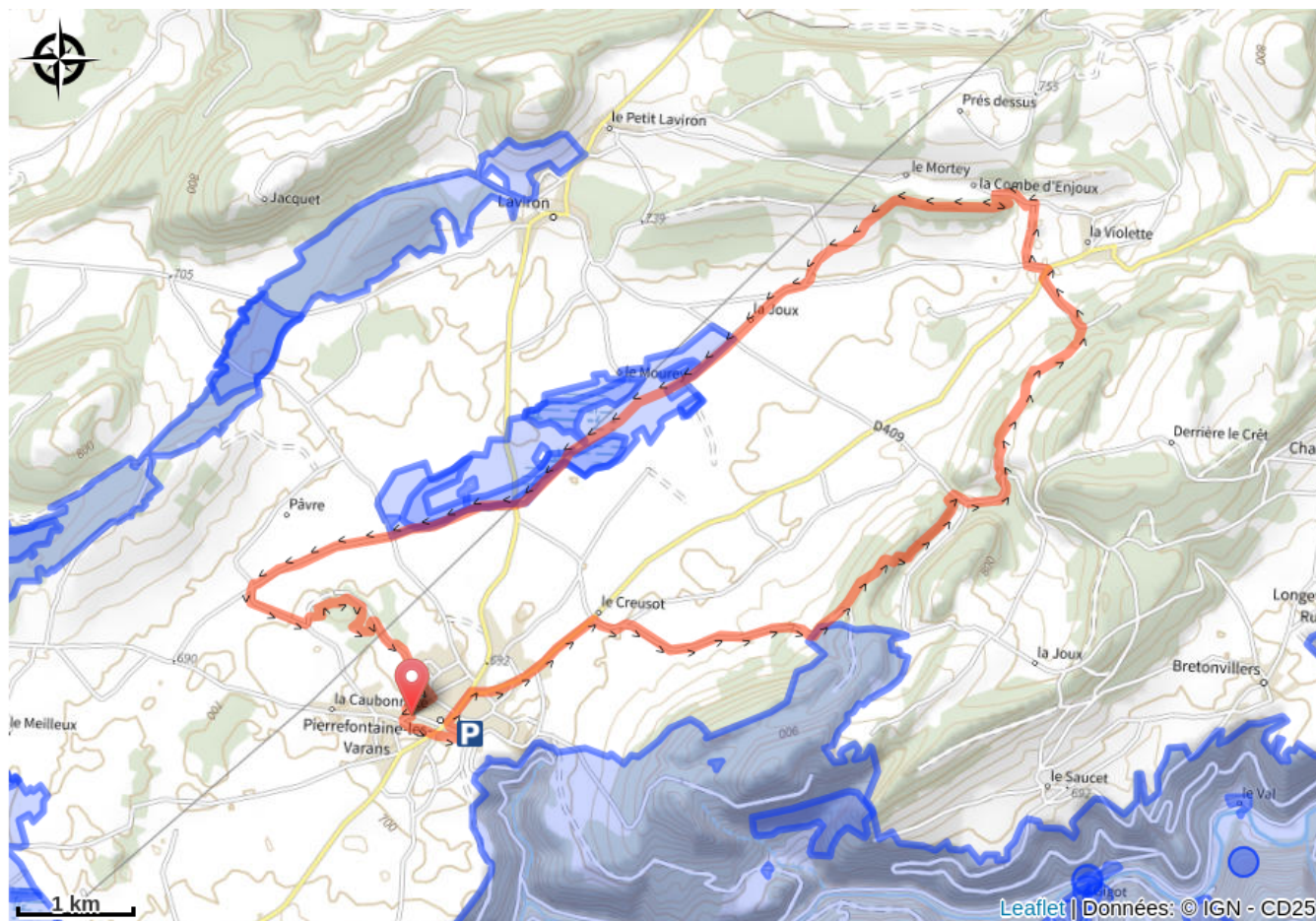
Vous débutez par la traversée du bourg de Pierrefontaine-les-Varans, en passant devant sa remarquable église comtoise et les commerces du village, l'occasion de faire le plein avant de partir. Le début est très roulant, idéal pour un échauffement en douceur sur la route de Belleherbe.

Le relief se présente ensuite au niveau du Tartot et de son ancien télési. La route laisse place à une piste forestière pour grimper, avant une section plus typée VTT, avec des singles joueurs, suivie d'une descente un peu raide jusqu'à la route de Bretonvillers. Vous la longez à la montée sur quelques hectomètres, avant de retrouver une alternance de chemins boisés, de traversées de prairies et de pistes carrossables.

Vous basculez alors de l'autre côté de la route de Belleherbe pour amorcer le retour au niveau du hameau de la Violette. Une piste permet d'approcher le morceau le plus exigeant : une montée en sentier, raide et technique, jusqu'à la ligne de crête dominant la combe d'Enjoux.

Le plus dur est alors derrière vous. Une traversée de la plaine, au milieu des pâtures, vous conduit notamment à proximité du centre équestre de Pierrefontaine. Les chemins agricoles laissent place à une route de campagne, avant un retour vers le village par le bois des Épesses, pour un dernier passage sur des sentiers joueurs et virevoltants.

Sur votre route...



Toutes les informations pratiques

Recommandations

Le parcours peut se coupler avec le N°44 Cascade de Vermondans, N°45 La Réverotte et N°46 Creux de Hauteroche pour une sortie au long cours.

Comment venir ?

Accès routier

Depuis Valdahon : Prendre la D461 en direction de Pierrefontaine-les-Varans (environ 15 km, 15 min).

Depuis Pontarlier : Suivre la N57 en direction de Doubs, puis prendre la D437 vers Fuans et enfin la D461 jusqu'à Pierrefontaine-les-Varans (environ 35 km, 40 min).

Depuis Morteau : Emprunter la D461 via Fuans en direction de Pierrefontaine-les-Varans (environ 20 km, 25 min).

Parking conseillé

Parking du château de Sagey

Zones de sensibilité environnementale

Le long de votre itinéraire, vous allez traverser des zones de sensibilité liées à la présence d'une espèce ou d'un milieu particulier. Dans ces zones, un comportement adapté permet de contribuer à leur préservation. Veillez à respecter la quiétude du lieu, la signalétique en place et à rester sur les sentiers balisés. Attention, le site peut faire l'objet d'une réglementation particulière.

Vallées du Dessoubre, de la Reverotte et du Doubs

Période de sensibilité :

Site Natura 2000

Zones humides des environs de Pierrefontaine-les-Varans

Période de sensibilité :

Lieux de renseignement

Communauté de communes des Portes du Haut Doubs

7 rue Denis Papin, 25800 Valdahon

tourisme@portes-haut-doubs.fr

Tel : +33 (0)3 81 65 15 15

<https://tourisme.portes-haut-doubs.com/>

