Le Bief de la Ruine

Champagnole Nozeroy Jura

Vue de la cascade du Bief de la Ruine depuis le belvédère routier (© CC CNJ)

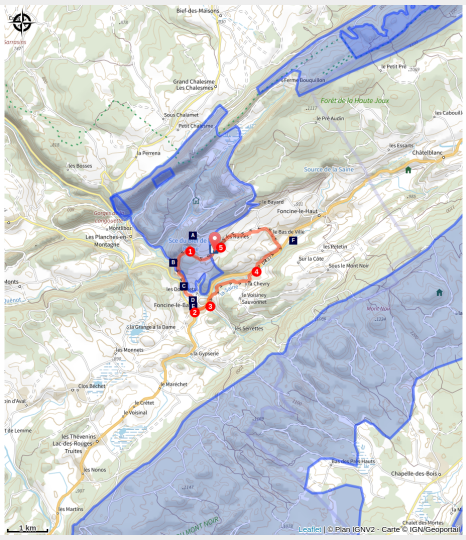

Au départ du Bourg des Ruines, cette randonnée vous mène à la découverte de la spectaculaire cascade du Bief de la Ruine, la plus haute du Jura avec ses 110 mètres de sauts successifs. Depuis le belvédère aménagé, admirez la chute et sa résurgence, particulièrement impressionnantes après la pluie ou à la fonte des neiges. Le sentier emprunte ensuite l'ancienne voie de la Tram'jurassienne et son viaduc, avant de remonter la Saine à travers bois. En chemin, plusieurs chapelles et oratoires anciens jalonnent le parcours. Entre eaux tumultueuses,

Infos pratiques

Pratique : Rando pédestre

Durée : 3 h

Longueur : 8.6 km

Dénivelé positif : 252 m

Difficulté : Difficile

Type : Boucle

Thèmes : Faune et flore, Histoire et patrimoine, Lacs, rivières et cascades

forêt et patrimoine, une balade nature à savourer au fil de l'eau.

Itinéraire

Départ : Parking des ruines, Foncine-le-Haut
Arrivée : Parking des ruines, foncine le haut
Balisage : PR® (Promenades et Randonnées)
Communes : 1. Foncine-le-Haut 2. Foncine-le-Bas

Profil altimétrique

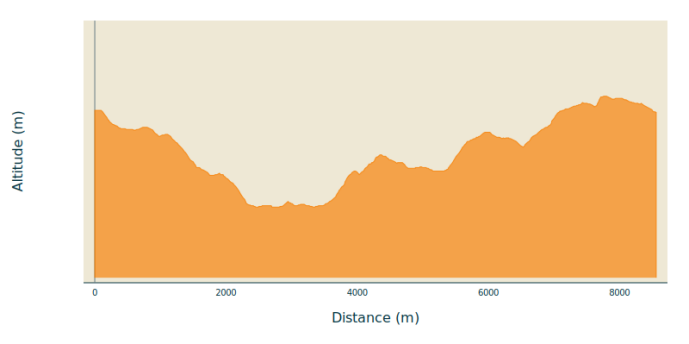

Altitude min 791 m Altitude max 951 m

1. Au parking, prendre à droite et continuer tout droit. Au poteau **BIEF DE LA RUINE**, prendre à droite pour accéder à la source du Bief de la Ruine.
2. Faire demi-tour et poursuivre tout droit ; passer devant **la cascade du Bief de la Ruine**. Continuer le long du sentier, passer devant le poteau **Tram'Jurassienne** puis rejoindre la route principale. Passer devant le poteau **Viaduc des Douanets** et devant le poteau **Le Champ de Mars**, puis au poteau **Foncine-le-Bas**, prendre à gauche.
3. Continuer tout droit puis, au poteau **Sur le Moulin**, prendre à droite. Au poteau **Les Grands Champs**, prendre à gauche.
4. Poursuivre le long du sentier puis prendre celui de gauche et continuer tout droit. De retour sur la route, prendre à gauche et passer devant le poteau **La Chevry**. Suivre la route, traverser la départementale puis, à l'intersection en Y, bifurquer sur la droite sur le sentier et continuer tout droit.
5. Traverser le hameau **Bas de Ville** puis prendre le sentier à gauche et continuer tout droit ; passer devant le poteau **Le Bourg des Ruines**. Rejoindre le sentier d'en face et poursuivre tout droit. À l'intersection, prendre à gauche puis rejoindre le point de départ.

Sur votre route…

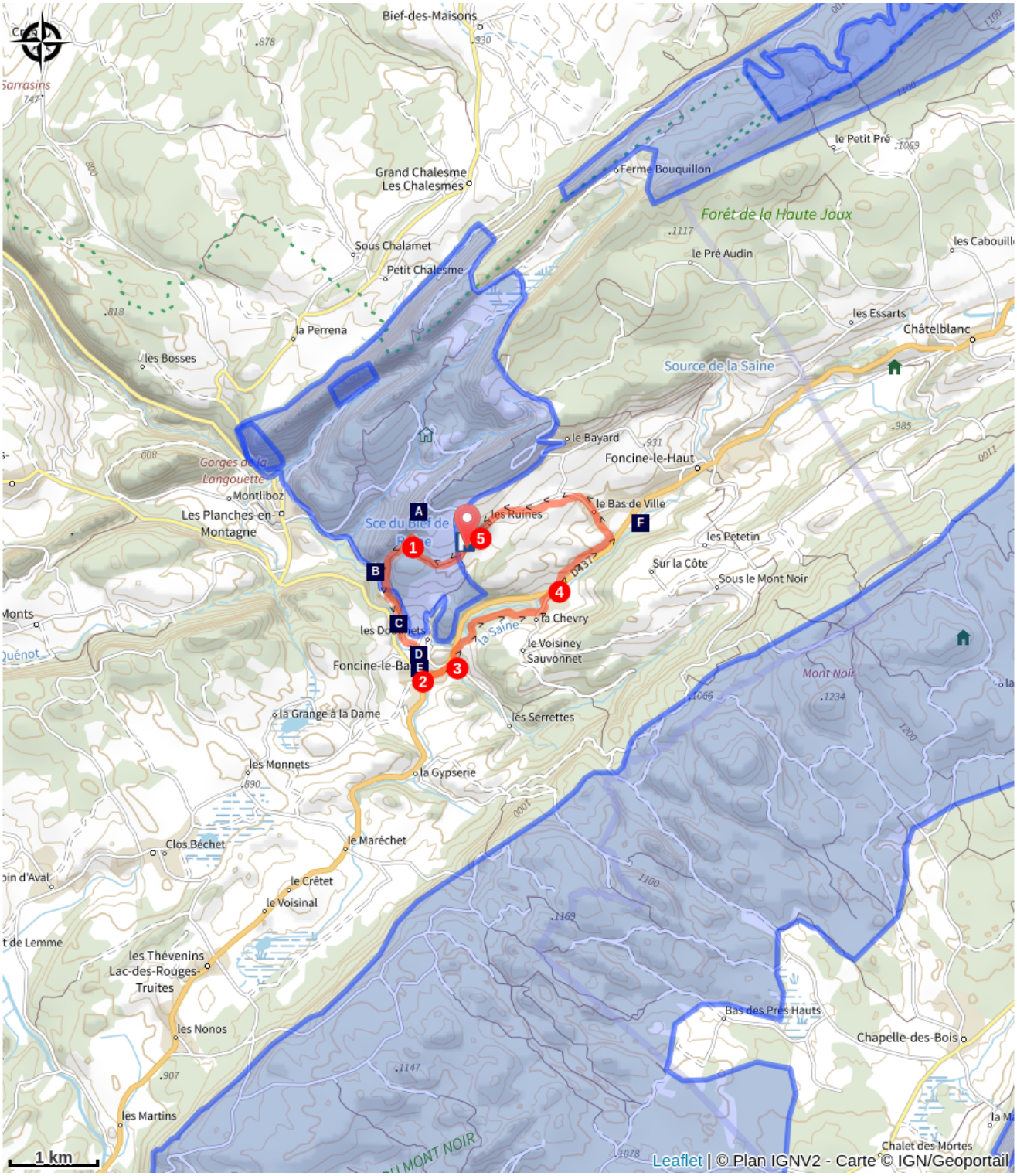

Belvédère du Couillou (A)
Cascade du bief de la Ruine (B)
La voie du tram (C)
Le viaduc des Douanets (D)
Foncine-le-Bas (E)
La Saine, une rivière poissonneuse (F)

Toutes les informations pratiques

Boucles Échappée Jurassienne

Cette randonnée emprunte une partie de l'Échappée Jurassienne, l'itinéraire des grands sites du Jura Franco-Suisse. À ce titre, cette randonnée fait partie du réseau Échappée Jurassienne et permet aux itinérants de prolonger leur périple et aux randonneurs à la journée de découvrir une partie de cet itinéraire emblématique qu'est l'Échappée Jurassienne.

Recommandations

Avant de partir, nous vous conseillons de lire la rubrique Conseils aux randonneurs, de vous équiper convenablement, de prendre de quoi vous ravitailler, de consulter la météo et de prendre un téléphone chargé. Dans tous les cas, ne surestimez pas vos forces.

Dans le Jura, les randonnées empruntent des chemins et sentiers dans des propriétés privées qui peuvent également servir à d’autres activités. Merci de respecter les lieux en restant sur les sentiers balisés et en respectant les autres usagers (randonneurs, vététistes, cavaliers, mais aussi exploitants forestiers, vignerons, bergers…).

Le Jura est un département nature et sauvage, merci de respecter l’environnement dans lequel vous évoluez : Ne jetez aucun détritus, ne faites pas de feu, ne cueillez pas les fleurs sauvages. Respectez la tranquillité du bétail et de la faune sauvage en restant éloigné des troupeaux, en tenant votre chien en laisse et en refermant les barrières derrière vous. Renseignez-vous sur les zones de protection de biotope, réserves naturelles ou zones Natura 2000 dans lesquelles des restrictions sont applicables.

En cas de météo défavorable (vigilance météo orange ou rouge, vent important, forte pluie…), de travaux forestiers (abattage, débardage…), de travaux sur les sentiers (réfection de sentier, débroussaillage…) ou de zones de chasse en cours ou battue, pour votre sécurité, sachez renoncer et faire demi-tour.

En cas d’urgence, composez le 112 (numero d’urgence européen), 15 (samu) ou le 18 (pompier).

Comment venir ?

Accès routier

Depuis Champagnole, prendre la direction du sud-est en empruntant la Route Nationale 5 (RN 5). Suivre cette belle route qui monte sur les plateaux du Haut-Jura pendant un peu plus de vingt kilomètres. En approchant de Foncine-le-Haut, quitter l'axe principal pour bifurquer en direction du lieu-dit Les Ruines. Le point de départ est au niveau du 45 Les Ruines.

Parking conseillé

Parking des ruines à Foncine-le-Haut

Zones de sensibilité environnementale

Le long de votre itinéraire, vous allez traverser des zones de sensibilité liées à la présence d’une espèce ou d’un milieu particulier. Dans ces zones, un comportement adapté permet de contribuer à leur préservation. Pour plus d’informations détaillées, des fiches spécifiques sont accessibles pour chaque zone.

APPB Forêt Du Paradis

Période de sensibilité : Janvier, Février, Mars, Avril, Mai, Juin, Juillet, Août, Septembre, Octobre, Novembre, Décembre

Contact : LPO BFC - DT Franche-Comté
Mail : franche-comte@lpo.fr
Tel : 03 81 50 43 10
Site : www.bfc.lpo.fr

FR3800137 - FORÊT DU PARADIS

Afin de garantir l'équilibre biologique des milieux nécessaires à la reproduction, l'alimentation, le repos et la survie des espèces concernées, il est instauré un arrêté préfectoral de protection de biotope sur la Forêt Du Paradis sur la commune de FONCINE-LE-BAS, FONCINE-LE-HAUT, LES CHALESMES, LES PLANCHES-EN-MONTAGNE;

Dans ce périmètre, est interdit :
- La pratique de l'escalade, y compris la descente en rappel

Lieux de renseignement

Maison du Tourisme Champagnole Nozeroy Jura
3 rue Victor Bérard, 39300 CHAMPAGNOLE

info@cnjtourisme.fr
Tel : 03 84 52 43 67
https://www.cnjtourisme.fr/

Sur votre route...

Belvédère du Couillou (A)

Le belvédère offre une vue panoramique à 180 ° sur le lac à la Dame, la combe d'Entre-Deux-Monts, les Gorges de Malvaux et la côte Poutin, en surplombant le village des Planches-en-Montagne et le hameau de Nevreaux.

Crédit :

Cascade du bief de la Ruine (B)

Jaillissant d'une source à plus de 1000 mètres d'altitude, uniquement après de fortes pluies, la cascade du Bief de la Ruine vous réserve un spectacle harmonieux entre l'œuvre de l'Homme et de la nature. Le viaduc oriente le regard vers la danse de l'eau sur la pierre, qui s'insinue naturellement entre les piles du pont.

Crédit : Nina Verjus - PNRHJ

La voie du tram (C)

Au début du XXe siècle, la montagne jurassienne s'est équipée de 400 kilomètres de voies ferrées métriques complétant les grands axes d'intérêt général comme la ligne Andelot-La Cluse. Sur ces voies étroites, «le Tacot» transportait, été comme hiver, les biens et les personnes. La première liaison, Lons - Saint-Claude, est ouverte en 1898, Champagnole à Foncine-le-Bas par les Planches-en-Montagne en 1924 pour fermer en 1950. Les tacots sont bénéficiaires jusqu'en 1927. Puis pannes, déraillements, retards ainsi que l'essor de l'automobile scellent le sort du «petit train» en 1958 par la fermeture de la ligne Morez - les Rousses – La Cure. En cinquante ans, par leurs échanges et leurs ouvrages, les tacots auront marqué les mémoires jurassiennes et contribué à forger un patrimoine à l'image des viaducs des gorges de Malvaux.

Crédit : Nina Verjus - PNRHJ

Le viaduc des Douanets (D)

Les voies métriques devaient faire l'économie d'ouvrages d'art. Mais dans une région accidentée, les viaducs étaient le seul moyen de franchir rivières, gouffres et précipices. La ligne Clairvaux - Foncine a fonctionné de 1907 à 1939; les voies ont été démontées sous l'occupation.

Crédit : Gilles Prost - PNRHJ

Foncine-le-Bas (E)

Dans le secteur de Grandvaux-Malvaux, carrefour de routes importantes entre Saint-Claude, Genève, Lons le Saunier, et Besançon, l’image des rouliers et des voituriers a longtemps symbolisé l'ouverture commerciale du teritoire. A Foncine-le-Bas, cette tradition se manifeste par la présence de la voie du tram, entre Clairvaux-les-Lacs et Foncine, qui a entraîné la construction du viaduc des Douanets et d’une petite gare. Ces infrastructures ont représenté une opportunité pour les entreprises locales dont l'implantation étaient liée à l'utilisation de la force motrice de la Saine qui traverse le village à Foncine-le-Bas.

Crédit : F. Jeanparis

La Saine, une rivière poissonneuse (F)

La Saine prend sa source à proximité du village de Foncine le Haut, à 892 m d’altitude. Elle se jette dans la rivière d’Ain après un parcours d’environ 19 km. Les rares aménagements de la Saine ont permis de maintenir une intéressante diversité d’habitats aquatiques (constitués de gros blocs, galets, graviers…). Conjugués à une qualité et une incontestable fraicheur de son eau, la Saine est une rivière parfaitement adaptée aux besoins de la truite fario. Elle est ainsi l’une des rivières les plus poissonneuses du département du Jura.

Crédit :