Le Bouquillon

Champagnole Nozeroy Jura

Belvédère du Bulay (© Marion Neveux)

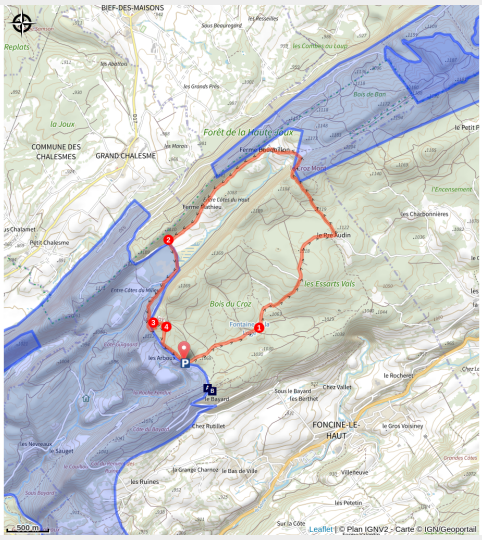

Au départ de Foncine-le-Haut, cette randonnée vous entraîne à travers les paysages préservés du Haut-Jura, entre forêts d'épicéas, pâturages verdoyants et tourbières. Le sentier chemine dans le beau vallon glaciaire d'Entre Côtes avant de rejoindre l'ancienne ferme de Bouquillon, isolée en pleine nature, d'où s'ouvre une jolie vue sur la combe. Les plus courageux pousseront jusqu'au belvédère du Bulay et son panorama grandiose sur la chaîne jurassienne. Entre nature sauvage, patrimoine agricole et grands espaces, une balade ressourçante à savourer au rythme des saisons.

Infos pratiques

Pratique : Rando pédestre

Durée : 3 h

Longueur : 8.5 km

Dénivelé positif : 306 m

Difficulté : Facile

Type : Boucle

Thèmes : Faune et flore, Naturel

1. Au poteau **Les Arboux**, emprunter le sentier qui passe devant le **refuge des Arboux** et continuer tout droit ; passer devant le poteau **Bois du Croz**, puis devant le poteau **Fontaine de la Loge,** bifurquer à gauche.
2. Poursuivre tout droit, passer devant le poteau Les Essarts Vals puis, au poteau **Pré Audin**, prendre à gauche et suivre le sentier. Passer devant le poteau **FERME DE BOUQUILLON** jusqu'au poteau **Bois du Croz**, puis prendre à gauche.
3. Continuer tout droit et passer devant le poteau **Entre Côtes du Milieu**. Prendre à droite au poteau **Ruisseau d'Entre Côtes**, puis au poteau **Sous la Côte Guignard**, prendre à gauche et poursuivre tout droit pour rejoindre le **Col du Bulay**. Prendre ensuite à gauche puis, plus loin, prendre à droite pour rejoindre le belvédère du BULAY.
4. Prendre ensuite à droite, et à la sortie du sentier, prendre à droite. Suivre la rou emprunter le sentier de gauche pour rejoindre le point de départ.

Itinéraire

Départ : Refuge des Arboux, Foncine-le-Haut

Arrivée : Refuge des Arboux, Foncine-le-Haut

Balisage : PR® (Promenades et Randonnées)

Communes : 1. Foncine-le-Haut

Profil altimétrique

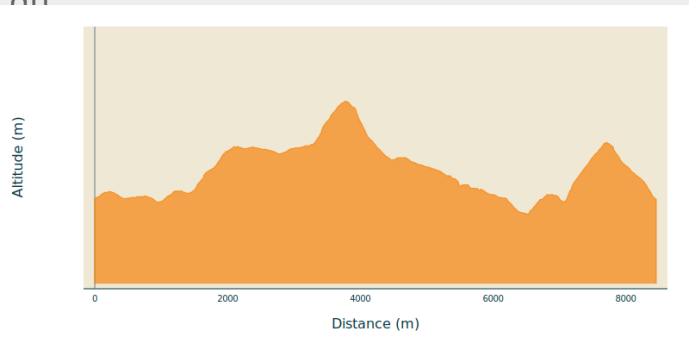

Altitude min 1033 m Altitude max 1195 m

Sur votre route...

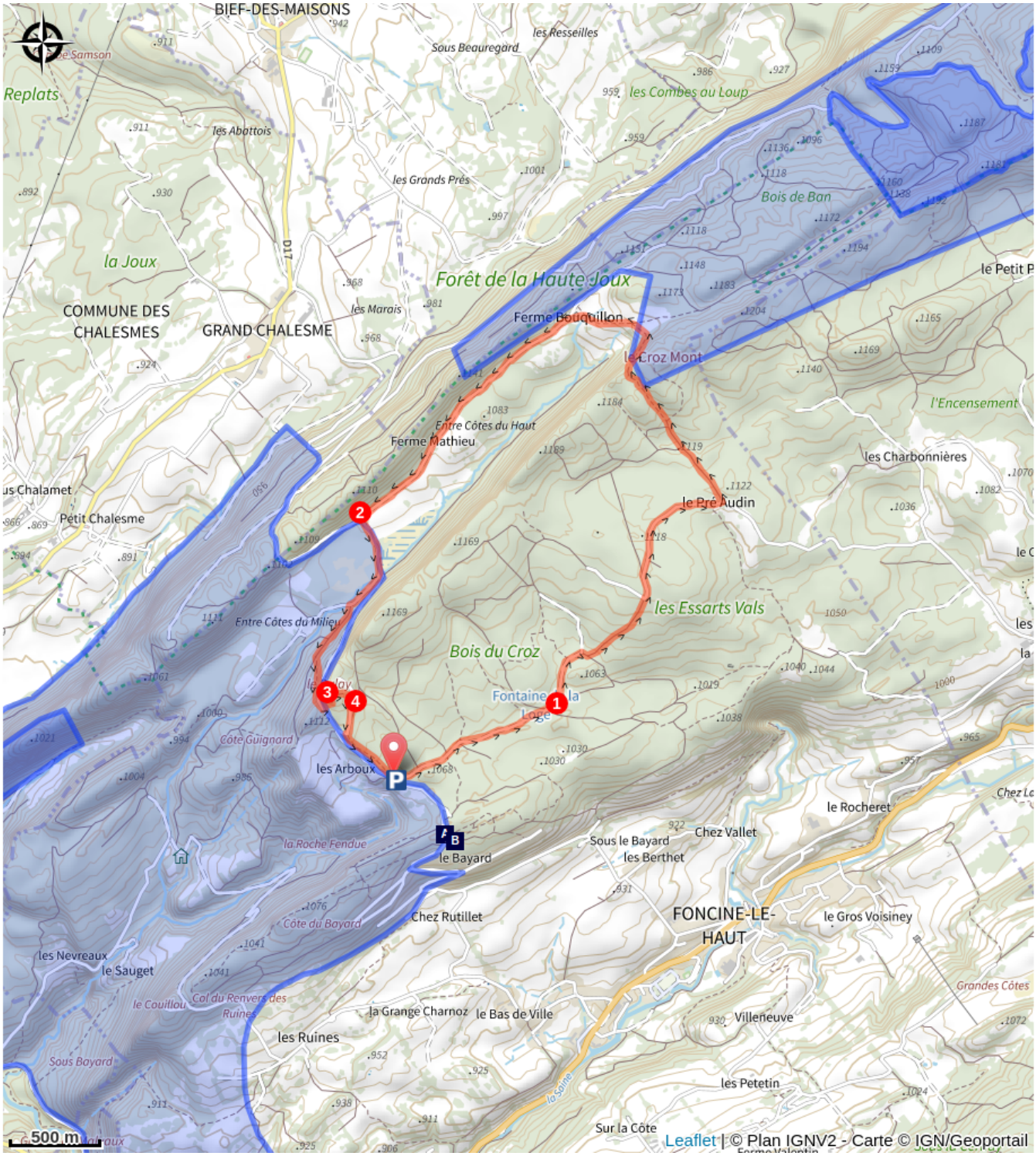

Sentier botanique du Bayard (A)

Rucher école du Bayard (B)

Toutes les informations pratiques

Boucles Échappée Jurassienne

Cette randonnée emprunte une partie de l'Échappée Jurassienne, l'itinéraire des grands sites du Jura Franco-Suisse. À ce titre, cette randonnée fait partie du réseau Échappée Jurassienne et permet aux itinérants de prolonger leur périple et aux randonneurs à la journée de découvrir une partie de cet itinéraire emblématique qu'est l'Échappée Jurassienne.

Recommandations

Avant de partir, nous vous conseillons de lire la rubrique Conseils aux randonneurs, de vous équiper convenablement, de prendre de quoi vous ravitailler, de consulter la météo et de prendre un téléphone chargé. Dans tous les cas, ne surestimez pas vos forces.

Dans le Jura, les randonnées empruntent des chemins et sentiers dans des propriétés privées qui peuvent également servir à d’autres activités. Merci de respecter les lieux en restant sur les sentiers balisés et en respectant les autres usagers (randonneurs, vététistes, cavaliers, mais aussi exploitants forestiers, vignerons, bergers…).

Le Jura est un département nature et sauvage, merci de respecter l’environnement dans lequel vous évoluez : Ne jetez aucun détritus, ne faites pas de feu, ne cueillez pas les fleurs sauvages. Respectez la tranquillité du bétail et de la faune sauvage en restant éloigné des troupeaux, en tenant votre chien en laisse et en refermant les barrières derrière vous. Renseignez-vous sur les zones de protection de biotope, réserves naturelles ou zones Natura 2000 dans lesquelles des restrictions sont applicables.

En cas de météo défavorable (vigilance météo orange ou rouge, vent important, forte pluie…), de travaux forestiers (abattage, débardage…), de travaux sur les sentiers (réfection de sentier, débroussaillage…) ou de zones de chasse en cours ou battue, pour votre sécurité, sachez renoncer et faire demi-tour.

En cas d’urgence, composez le 112 (numero d’urgence européen), 15 (samu) ou le 18 (pompier).

Comment venir ?

Accès routier

Depuis Champagnole, prendre la direction du sud-est en empruntant la D84 qui serpente à travers les magnifiques paysages du Jura. Suivre cette route pittoresque sur environ 24 kilomètres en direction de Foncine-le-Haut. Poursuivre jusqu'à bifurquer vers le lieu-dit Les Arboux. Le départ de la balade s'effectue au niveau de La Halte des Arboux.

Parking conseillé

Parking refuge des Arboux, Foncine-le-Haut

Zones de sensibilité environnementale

Le long de votre itinéraire, vous allez traverser des zones de sensibilité liées à la présence d’une espèce ou d’un milieu particulier. Dans ces zones, un comportement adapté permet de contribuer à leur préservation. Pour plus d’informations détaillées, des fiches spécifiques sont accessibles pour chaque zone.

Grand tétras

Période de sensibilité : Janvier, Février, Mars, Avril, Mai, Juin, Décembre

Contact : Parc naturel régional du Haut-Jura
29 Le Village
39310 Lajoux
03 84 34 12 30
www.parc-haut-jura.fr

Le Grand Tétras est une espèce emblématique des forêts de montagnes françaises. Son apparence et son comportement font de lui un oiseau très atypique. Pouvoir l’observer relève d’un vrai défi, tant cet oiseau est discret, mais s’avère être un souvenir mémorable.

En hiver, son activité est réduite au minimum. Il passe la quasi-totalité de la journée perché dans un arbre et consomme uniquement des aiguilles de sapin. Une nourriture très peu énergétique. Cette période est critique pour sa survie. Un oiseau subissant un dérangement régulier va puiser dans ses maigres réserves et finir par en subir les conséquences. Sa sensibilité à la prédation aura augmenté, ou bien il dépérira simplement à cause du manque d’énergie. Une autre période critique prend place du printemps au début de l’été avec la couvaison. Si la poule est surprise plusieurs fois, elle va abandonner le nid et laisser ses poussins seuls, sans protection. La survie des jeunes étant déjà très faible naturellement, ce phénomène accentue, d’autant plus, ce risque de mortalité chez les jeunes oiseaux.

Les pratiques qui peuvent avoir une interaction avec le Grand tétras en période de nidification sont principalement les pratiques sportives terrestres comme la randonnée, le ski, le VTT.

APPB Forêt Du Paradis

Période de sensibilité : Janvier, Février, Mars, Avril, Mai, Juin, Juillet, Août, Septembre, Octobre, Novembre, Décembre

Contact : LPO BFC - DT Franche-Comté
Mail : franche-comte@lpo.fr
Tel : 03 81 50 43 10
Site : www.bfc.lpo.fr

FR3800137 - FORÊT DU PARADIS

Afin de garantir l'équilibre biologique des milieux nécessaires à la reproduction, l'alimentation, le repos et la survie des espèces concernées, il est instauré un arrêté préfectoral de protection de biotope sur la Forêt Du Paradis sur la commune de FONCINE-LE-BAS, FONCINE-LE-HAUT, LES CHALESMES, LES PLANCHES-EN-

MONTAGNE;

Dans ce périmètre, est interdit :
- La pratique de l'escalade, y compris la descente en rappel

Lieux de renseignement

Maison du Tourisme Champagnole Nozeroy Jura
3 rue Victor Bérard, 39300 CHAMPAGNOLE

info@cnjtourisme.fr
Tel : 03 84 52 43 67
https://www.cnjtourisme.fr/

Sur votre route...

Sentier botanique du Bayard (A)

Ce sentier, ponctué de nombreuses bornes, présente la diversité des plantes locales typiques (gentiane jaune, thym, aubépine …) de ce pâturage sec et rocailleux, et son évolution en fonction de l’activité pastorale.

Crédit :

Rucher école du Bayard (B)

Géré par l’association «Le rucher du Bayard», ce rucher à vocation pédagogique ouvre ses portes au monde fascinant des abeilles.Animations tous les lundis et jeudis en juillet et en août sur réservation à l'Office de Tourisme de Foncine-le-Haut au 03 84 51 93 11.

Crédit :