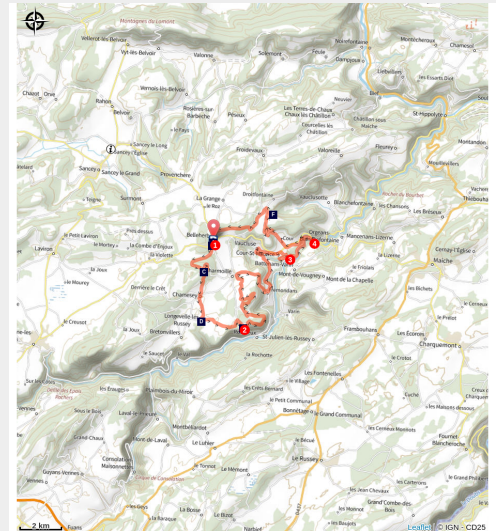


Le prince de Belleherbe

Doubs Horloger



Le Dessoubre en miroir (POC Studio)



Les plus imaginatifs d'entre vous remarqueront peut-être l'éléphant que dessine cet itinéraire. C'est un hasard, car vous ne croiserez pas d'éléphant, mais ce sera l'aventure garantie !

Voici une exploration des deux rives du Dessoubre, via des chemins avec vue, des petites routes et quelques champs (où vous aurez des balises de randonnée pour vous repérer).

Infos pratiques

Pratique : Gravel

Durée : 3 h

Longueur : 34.5 km

Dénivelé positif : 815 m

Difficulté : Difficile

Type : Boucle

Thèmes : Point de vue, Rivières et lacs

Itinéraire

Départ : Mairie de Belleherbe

Arrivée : Mairie de Belleherbe

Communes : 1. Belleherbe

2. Charmoille

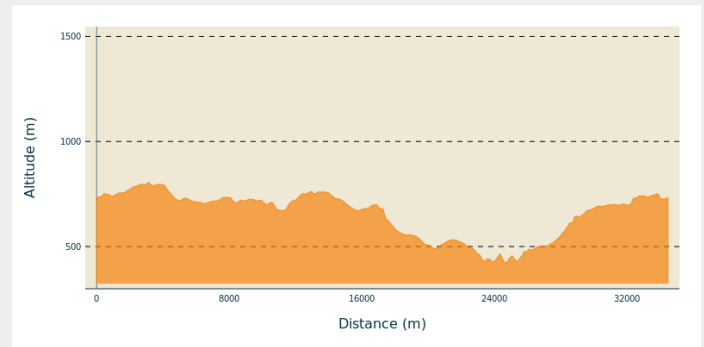
3. Chamesey

4. Longeville-lès-Russey

5. Vaicluse

6. Cour-Saint-Maurice

Profil altimétrique

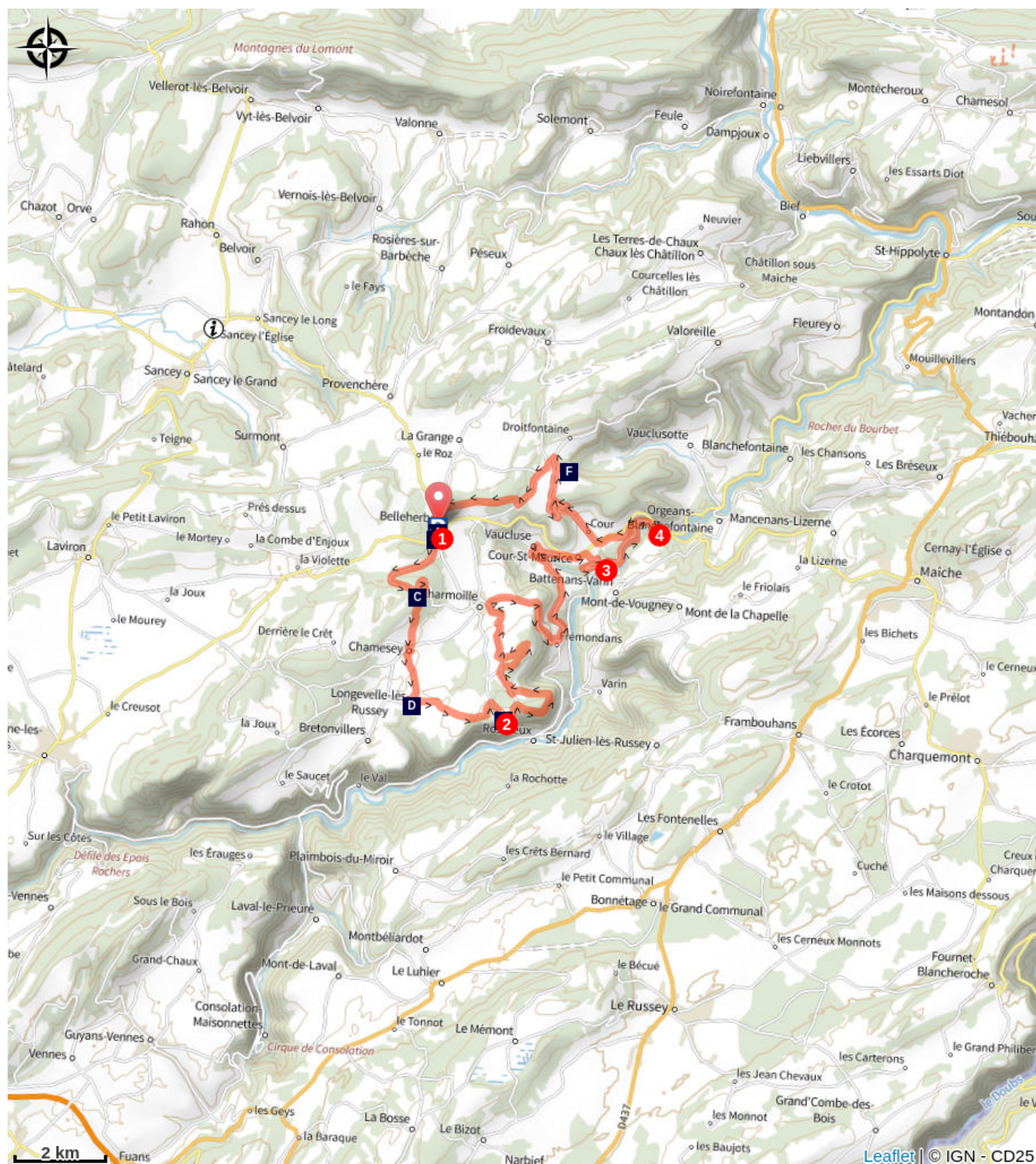



Altitude min 423 m Altitude max 806 m

Vous pouvez partir du village que vous souhaitez et dans les 2 sens ici.

1. Pour la présentation, on va démarrer à Belleherbe, direction Chamesey, par les chemins de forêt.
2. De petites routes à travers le bocage vous amène à l'impressionnant belvédère de Hauteroche, au-dessus du village de Rosureux. On vous propose ensuite de faire un tour de la forêt adjacente, de descendre sur Charmoille, puis Vaicluse par la petite route.
3. Vous arrivez le long du Dessoubre, prenez le temps d'admirer la vue depuis les ponts, entre eaux et falaises.
4. Après ce break, c'est reparti pour une montée au calme, le long des champs, vers Droitfontaine / La Grange, puis retour à Belleherbe, après en avoir pris plein les mirettes.

Sur votre chemin...



-  Fruitière de Belleherbe (A)
- Chapelle Saint-Claude (C)
- Belvédère du Creux de Hauteroche (E)
- Église de Belleherbe (B)
- Fruitière de Longeville-lès-Russey (D)
- Le Cul de Vau (F)

Toutes les infos pratiques

Recommandations

Attention : ce parcours ne possède pas de balisage officiel.

Cet itinéraire peut être intégré aux autres itinéraires gravel sur Cusance, Sancey et Maîche, pour un voyage à vélo en mode « bikepacking ».

Comment venir ?

Accès routier

Depuis Sancey, prendre la D464 en direction de Belleherbe sur 9 km.

Parking conseillé

Parking de la mairie, Belleherbe

Zones de sensibilité environnementale

Le long de votre itinéraire, vous allez traverser des zones de sensibilité liées à la présence d'une espèce ou d'un milieu particulier. Dans ces zones, un comportement adapté permet de contribuer à leur préservation. Veillez à respecter la quiétude du lieu, la signalétique en place et à rester sur les sentiers balisés. Attention, le site peut faire l'objet d'une réglementation particulière.

La Vauclusotte

Période de sensibilité :

Vallées du Dessoubre, de la Reverotte et du Doubs

Période de sensibilité :

Site Natura 2000

Rochien

Période de sensibilité :

Falaises de Droitfontaine

Période de sensibilité :

Falaises d'Hauteroche

Période de sensibilité :

Lieux de renseignement

Communauté de communes du Pays de Sancey-Belleherbe

14 bis rue de Lattre de Tassigny, 25430 Sancey

tourisme.belleherbe.sancey@gmail.com

Tel : +33 (0)3 81 86 87 62

<http://www.payssancey-belleherbe.fr/>



Sur votre chemin...



Fruitière de Belleherbe (A)

Cette fruitière est visitable et possède un magasin de vente.

Un nom prédestiné pour le village de Belleherbe... un tel nom ne peut donner que du bon Comté !!

Crédit photo : EARL Les fruitières du plateau



Église de Belleherbe (B)

L'église fut construite en 1764 sous le vocable de l'Immaculée Conception. Elle est dotée d'un dôme Comtois qui a été restauré plusieurs fois même si aucune indication ne figure quant à ces étapes de restauration. Elle a été construite aux frais de Joseph Briot, préfet de la Daterie à la cour de Rome, et de Sébastien Briot, vicaire de Verrière. Il est fort probable que lors de sa construction, celle-ci eut pour vocable Notre-Dame de l'Assomption. Le chemin de croix a été totalement restauré et l'église fut repeinte en 1995.

Crédit photo : Allan Picelli



Chapelle Saint-Claude (C)

La Chapelle Saint-Claude date du XIXe siècle. Sa croix fut érigée sur les recommandations d'un abbé pour arrêter les grêles qui détruisaient les récoltes depuis une vingtaine d'années.

Les grêles ayant cessé, en reconnaissance, les habitants construisirent cet oratoire.

Crédit photo : Commune de Charmoille



Fruitière de Longeville-lès-Russey (D)

Ferme, puis fromagerie, bâtie au XIXe siècle, la fabrication du Comté se fait toujours sur place de manière artisanale.


Crédit photo : Région Bourgogne Franche-Comté



Belvédère du Creux de Hauteroche (E)

Le belvédère du Creux de Hauteroche domine la majestueuse vallée du Dessoubre et le village de Rosureux. Le site est équipé en tables et bancs pour pique-niquer sur place.

Crédit photo : CCPSB



Le Cul de Vau (F)

Le site du Cul de Vau, de plus de 130 hectares, se présente comme une reculée qui donne naissance au Bief de Vau qui, enrichi par les eaux de plusieurs autres rus, conflue avec le Dessoubre en rive gauche au sud de Vaclusotte. Les pelouses sèches de la barre rocheuse abritent la délicate saxifrage paniculée inscrite sur la liste rouge des espèces menacées en Franche-Comté.

Crédit photo : P.Bruot