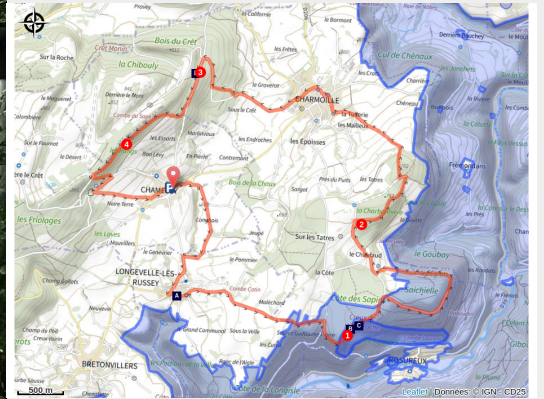


# Les 3 villages

Doubs Horloger



(©Doubstourisme\_Charlotte Mange)



Une randonnée à travers le surprenant défilé du Creux de Hauteroche et au dessus de la vallée du Dessoubre.

Ce sentier vous emmène à travers le surprenant défilé du Creux de Hauteroche taillé dans la masse rocheuse des falaises, accès obligatoire pour gagner le belvédère sur Rosureux. Ne manquez pas la fruitière traditionnelle de Longevelle-lès-Russey.

## Infos pratiques

Pratique : Pédestre

Durée : 4 h 30

Longueur : 15.8 km

Dénivelé positif : 388 m

Difficulté : Intermédiaire

Type : Boucle

Thèmes : Karst, Patrimoine, Point de vue

# Itinéraire

**Départ** : Église de Chamesey

**Arrivée** : Église de Chamesey

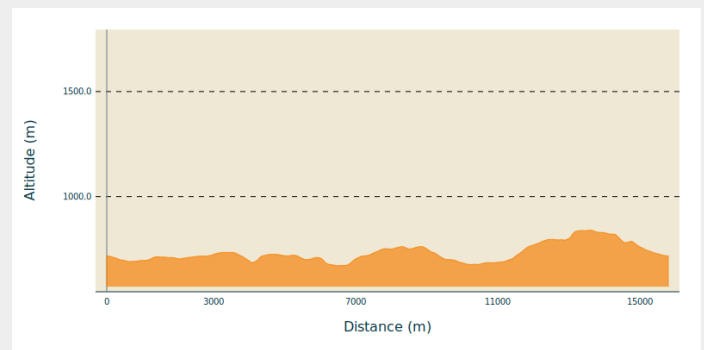
**Balisage** :  PR

**Communes** : 1. Chamesey

2. Longeville-lès-Russey

3. Charmoille

## Profil altimétrique



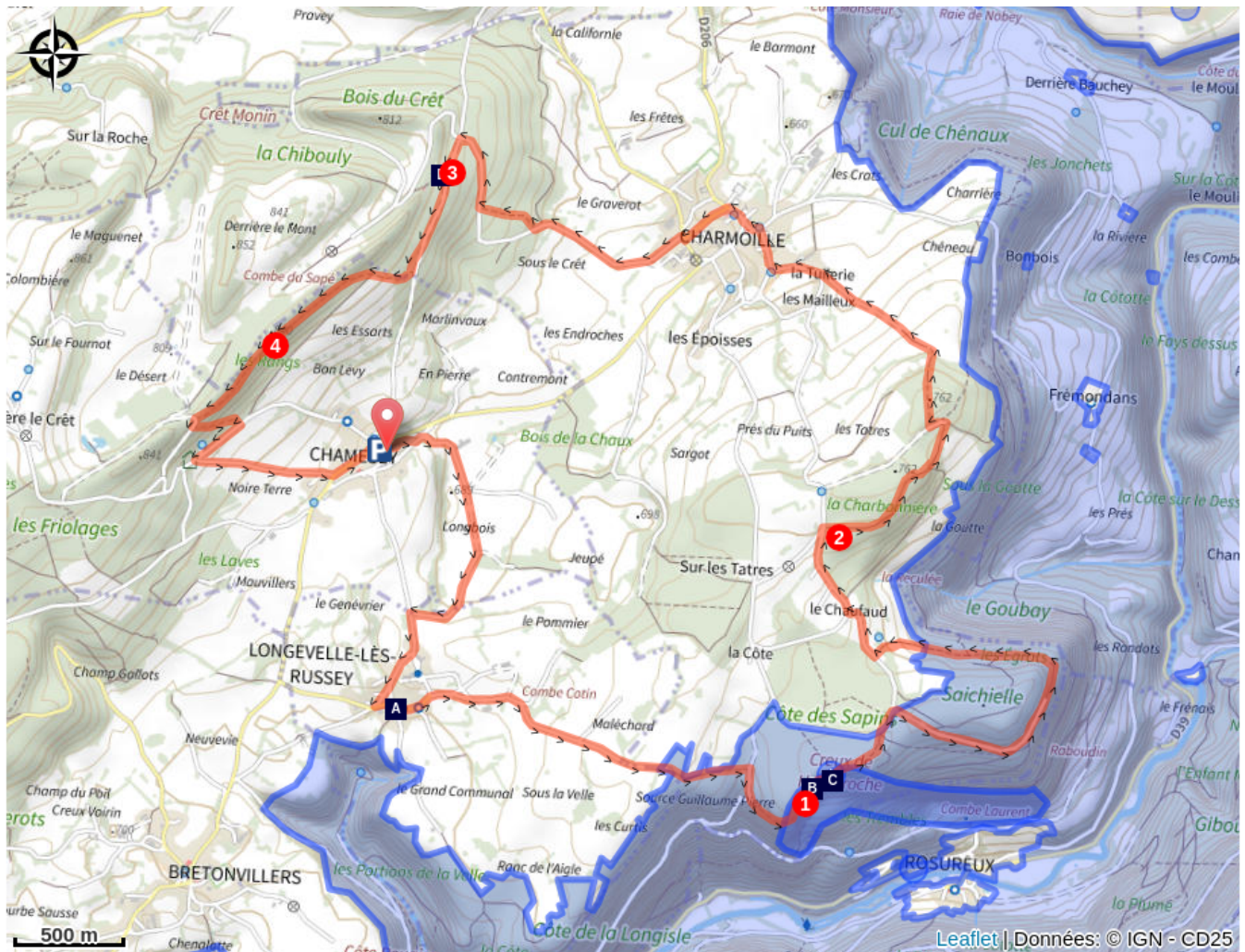
Altitude min 671 m Altitude max 840 m

P. Le circuit démarre près de l'église de Chamesey et d'un lavoir fermé datant du XIXe siècle.

Contournez l'église, prenez le chemin qui longe le cimetière.

1. Nous entrons bientôt dans un labyrinthe de falaises exceptionnel, puis le belvédère du Creux de Haute Roche, et son panorama sur le Dessoubre et Rosureux.
2. La route monte jusqu'au réservoir, à ce niveau, prenez à droite le chemin qui conduit à Charmoille.
3. Empruntez ensuite la route puis un chemin en forêt sur la droite pour arriver à la Chapelle Saint-Claude.
4. Reprenez ensuite le sentier. Par beau temps, vue sur le Chasseral (1607 m). Ensuite, le circuit vire à droite et offre un large panorama sur la vallée du Dessoubre, la roche du Prêtre et le Mont Vouillot (1160 m). En point d'orgue, une vue sur l'ensemble des 3 communes traversées. Puis, retour à Chamesey.

# Sur votre route...



- (A) Fruitière de Longevelle-lès-Russey
- (B) Belvédère du Creux de Hauteroche
- (C)

- (B) Creux de Hauteroche
- (D) Chapelle Saint-Claude

# Toutes les informations pratiques

 **niveau 2**

## Comment venir ?

### Accès routier

Depuis Belleherbe, suivre la D206 en direction de Charmoille, puis Chamesey. Stationnement possible autour de l'église de Chamesey.

### Parking conseillé

Parking de l'église, Chamesey

# Zones de sensibilité environnementale

Le long de votre itinéraire, vous allez traverser des zones de sensibilité liées à la présence d'une espèce ou d'un milieu particulier. Dans ces zones, un comportement adapté permet de contribuer à leur préservation. Veillez à respecter la quiétude du lieu, la signalétique en place et à rester sur les sentiers balisés. Attention, le site peut faire l'objet d'une réglementation particulière.

## Vallées du Dessoubre, de la Reverotte et du Doubs

Période de sensibilité :

Site Natura 2000

## Falaises d'Hauteroche

Période de sensibilité :

### Lieux de renseignement

#### Communauté de communes du Pays de Sancey-Belleherbe

14 bis rue de Lattre de Tassigny, 25430 Sancey

tourisme.belleherbe.sancey@gmail.com

Tel : +33 (0)3 81 86 87 62

<http://www.payssancey-belleherbe.fr/>



# Sur votre route...

---



## Fruitière de Longevelle-lès-Russey (A)

Ferme, puis fromagerie, bâtie au XIXe siècle, la fabrication du Comté se fait toujours sur place de manière artisanale.

Crédit : Région Bourgogne Franche-Comté

---



## Creux de Hauteroche (B)

Petit canyon karstique aménagé pour pouvoir le traverser de part en part. Ce surprenant défilé du Creux de Hauteroche, taillé dans la masse rocheuse des falaises, permet de gagner ensuite le belvédère sur Rosureux.

Crédit : CCPSB

---



## Belvédère du Creux de Hauteroche (C)

Le belvédère du Creux de Hauteroche domine la majestueuse vallée du Dessoubre et le village de Rosureux. Le site est équipé en tables et bancs pour pique-niquer sur place.

Crédit : CCPSB

---



## Chapelle Saint-Claude (D)

La Chapelle Saint-Claude date du XIXe siècle. Sa croix fut érigée sur les recommandations d'un abbé pour arrêter les grêles qui détruisaient les récoltes depuis une vingtaine d'années.

Les grêles ayant cessé, en reconnaissance, les habitants construisirent cet oratoire.

Crédit : Commune de Charmoille