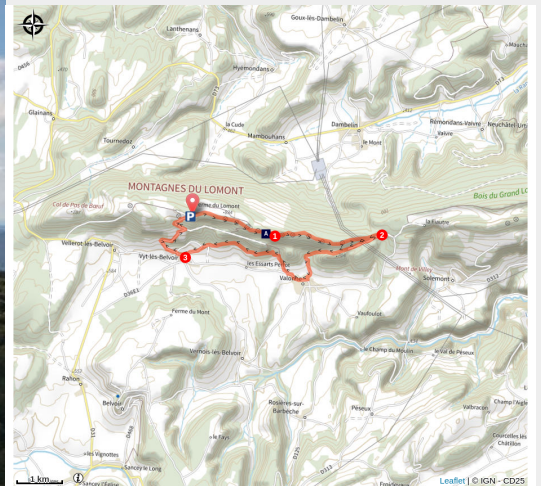


# Les éoliennes du Lomont

Doubs Central



Photo aérienne du Lomont (Velocita)



Ce sentier traverse le site éolien du Lomont et vous offre de beaux paysages sur le Vallon de Sancey et la vallée de la Barbèche.

Prenez de la hauteur et promenez vous sur le sommet des monts du Lomont. Un sentier d'interprétation a été réalisé le long du chemin des éoliennes.

N'hésitez pas à vous arrêter pour apprendre les bases du fonctionnement des éoliennes, et tous les secrets de la montagne du Lomont.

## Infos pratiques

Pratique : Pédestre

Durée : 4 h 30

Longueur : 12.5 km

Dénivelé positif : 444 m

Difficulté : Intermédiaire

Type : Boucle

Thèmes : Point de vue

# Itinéraire

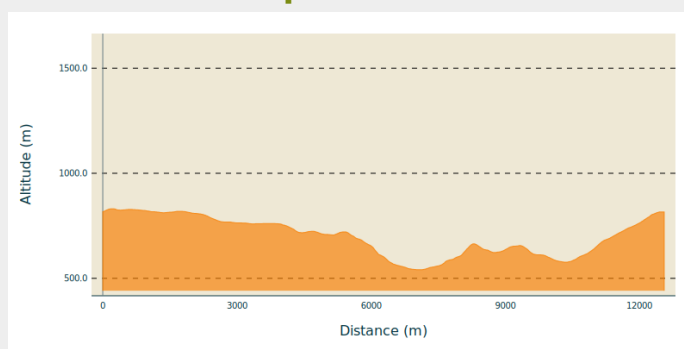
**Départ** : Parking des éoliennes, Vyt-lès-Belvoir

**Arrivée** : Parking des éoliennes, Vyt-lès-Belvoir

**Balisage** :  PR

**Communes** : 1. Vyt-lès-Belvoir  
2. Valonne  
3. Dambelin

## Profil altimétrique



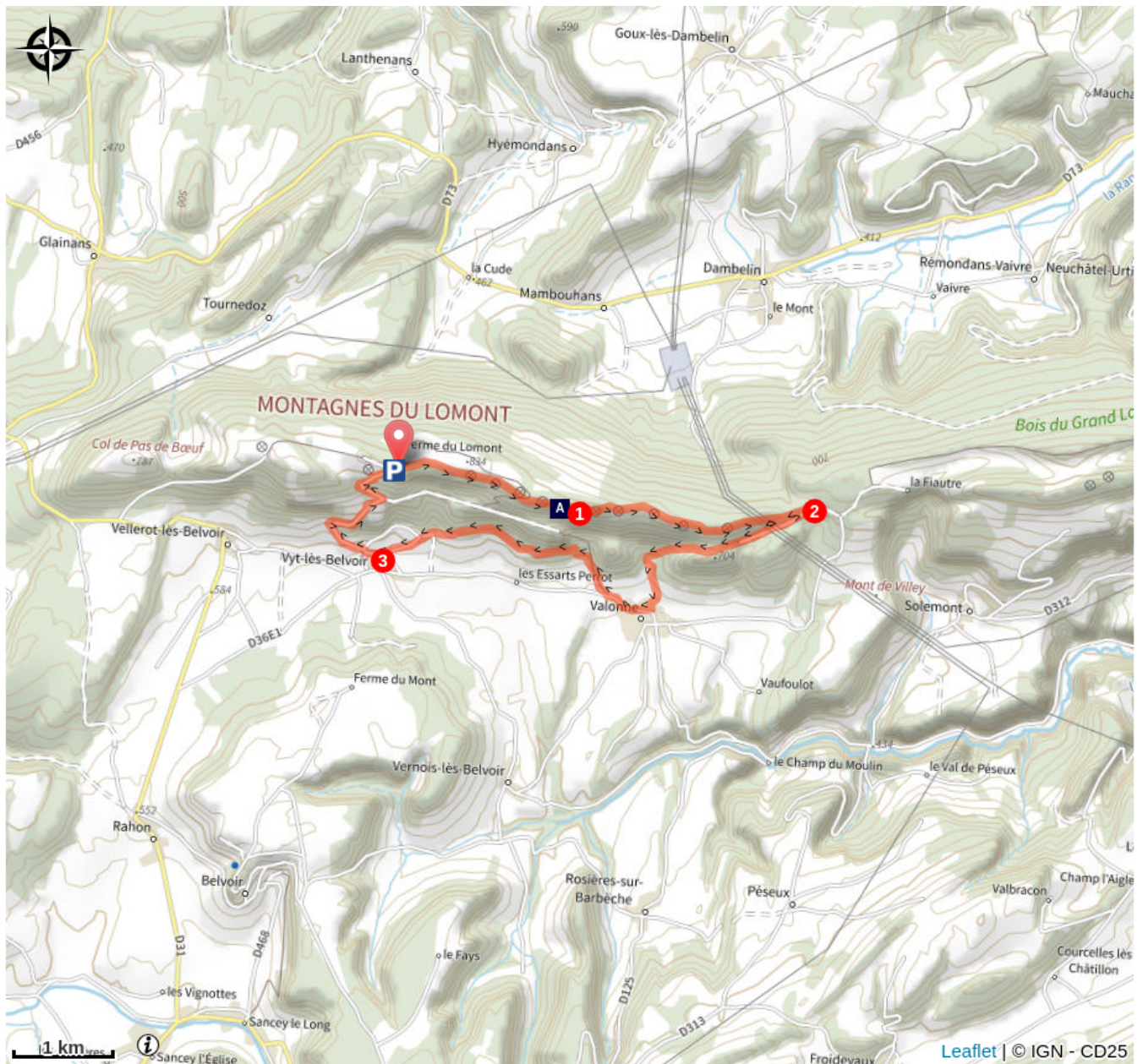
Altitude min 541 m Altitude max 831 m

Le départ se fait du parking des éoliennes de Vyt-les-Belvoir.

1. Suivre la piste des éoliennes, où vous pourrez découvrir un sentier aménagé et interprété, jusqu'au chalet de chasse de Valonne. En chemin, un panorama sur le vallon de Sancey, les plateaux du Haut-Doubs, et la chaîne des Alpes, s'offrent à vous à l'éolienne n°5 et à quelques mètres de l'autre côté de la crête, vous pourrez admirer un point de vue sur le Pays de Montbéliard et les Vosges.
2. Descendre la route jusqu'au village de Valonne, traverser le village, rejoindre Vyt-les-Belvoir en suivant la lisière du bois.
3. À Vyt-les-Belvoir, prendre la route pour rejoindre le site éolien du Lomont et remonter jusqu'au parking.

Pour les groupes, des visites gratuites sont possibles sur demande auprès de la CCPSB (03 81 86 87 62).

# Sur votre chemin...



 Les éoliennes du Lomont (A)

# Toutes les infos pratiques

## **niveau 2**

### **Comment venir ?**

#### Accès routier

Depuis Sancey, suivre la D31 en direction de Clerval puis prendre la direction de Vyt-lès-Belvoir. Dans le village, suivre les indications fléchées vers le site éolien.

#### Parking conseillé

Parking des éoliennes, Vyt-lès-Belvoir

## **Lieux de renseignement**

### **Communauté de communes du Pays de Sancey-Belleherbe**

14 bis rue de Lattre de Tassigny, 25430 Sancey

[tourisme.belleherbe.sancey@gmail.com](mailto:tourisme.belleherbe.sancey@gmail.com)

Tel : +33 (0)3 81 86 87 62

<http://www.payssancey-belleherbe.fr/>





# Sur votre chemin...

---



## Les éoliennes du Lomont (A)

Quinze éoliennes balisent la crête des montagnes du Lomont. Chaque mât mesure 80 m de hauteur pour un diamètre de 4 m à la base. La nacelle qui porte le générateur pèse 70 tonnes. Chaque pale mesure 45 m et pèse 6 tonnes. La hauteur totale d'une éolienne est de 125 m lorsque la pale est à son point le plus haut ! Les pâles commencent à tourner dès que le vent atteint les 13 km/h et elles sont arrêtées lorsqu'il souffle à plus de 90 km/h.

Crédit photo : POC Studio