

# Les Rochers du Larmont

Haut Doubs



Vue depuis la Crête du Larmont (CCGP)



**Les crêtes du Larmont offre une belle vue sur les montagnes du Jura et les Alpes entre forêt et prairie d'altitude.**

Au départ du Complexe du Gounefay, ce circuit vous emmène jusqu'au sommet du Grand Taureau culminant à 1323m où une vue panoramique sur les sommets jurassiens, les Alpes et la plaine de l'Arlier vous attend. Durant le retour par la crête, les pâturages des Miroirs et sa flore remarquable s'offriront à vous et des curiosités géologiques ne vous laisseront pas indifférents...

## Infos pratiques

Pratique : Pédestre

Durée : 1 h 30

Longueur : 5.6 km

Dénivelé positif : 172 m

Difficulté : Intermédiaire

Type : Boucle

Thèmes : Point de vue

# Itinéraire

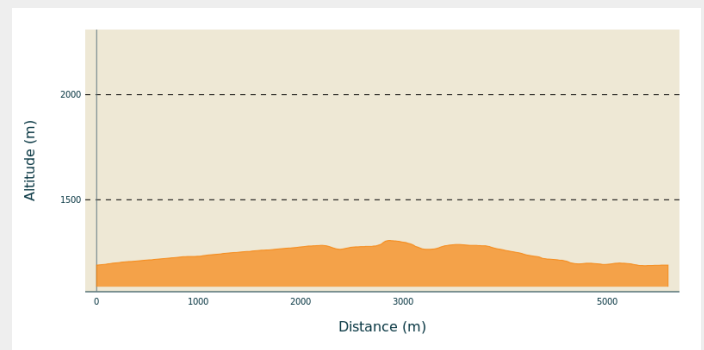
**Départ** : Gounefay, Pontarlier

**Arrivée** : Gounefay, Pontarlier

**Balisage** :  PR

**Communes** : 1. Pontarlier

## Profil altimétrique

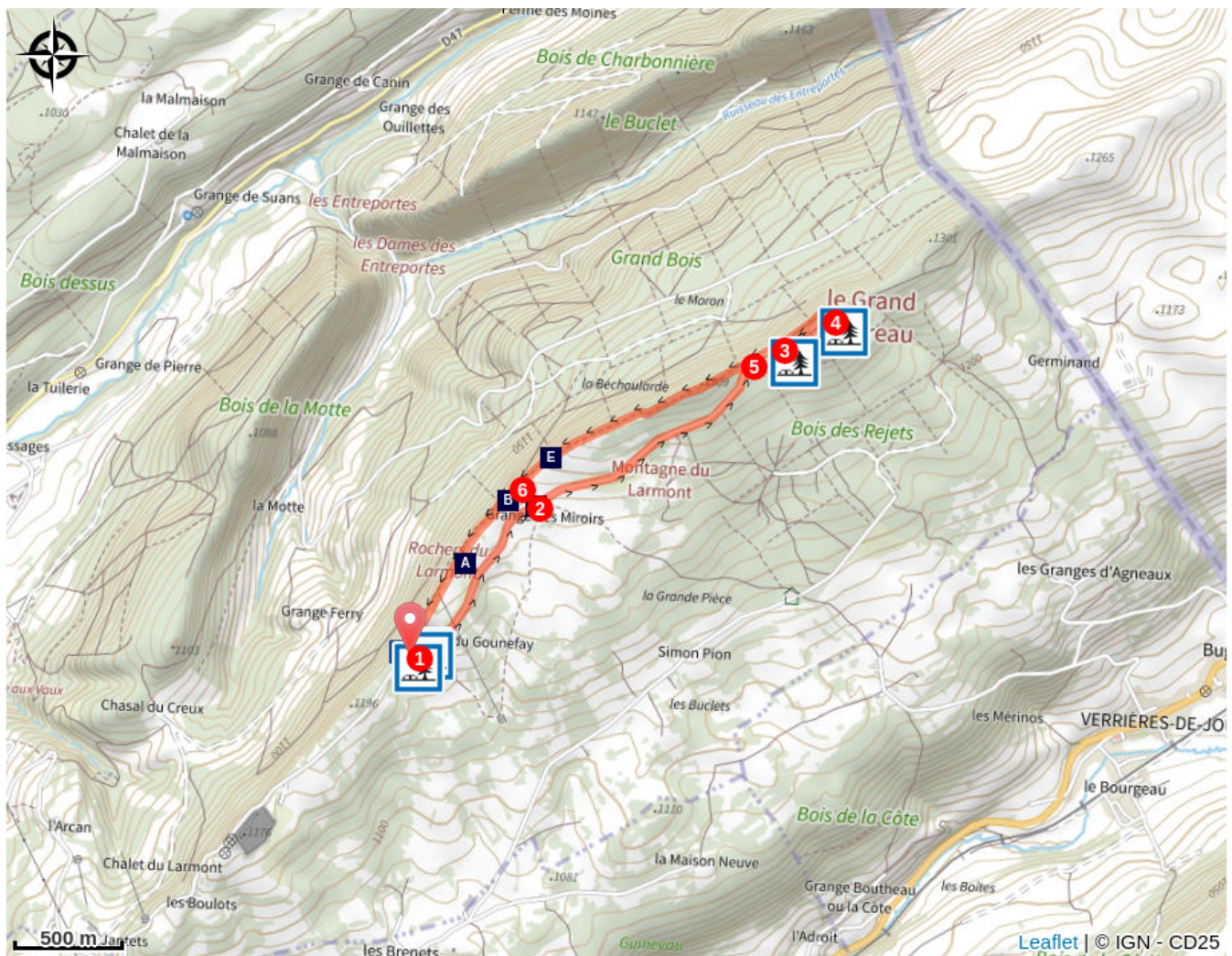


Altitude min 1186 m Altitude max 1306 m

Ce circuit est balisé en jaune et bleu. Suivre le pictogramme « chamois ».

1. L'itinéraire emprunte la route du Grand Taureau jusqu'à la **Grange des Miroirs**.
2. Au niveau de cette Grange, la route se poursuit.
3. Au bout de cette route, le sentier se poursuit en continuité en montant au sommet de la montagne.
4. Au **sommet du Grand Taureau** (vue panoramique sur les Alpes et les sommets jurassiens), le sentier redescend côté sud (table de lecture sur les lacs) et reprend la route en sens inverse.
5. Après le passage de l'**abri du Grand Taureau**, un sentier escarpé part sur la droite en forêt et suit la crête pour sortir dans les pâturages.
6. À hauteur de la grange des Miroirs, le sentier se poursuit sur la crête (passage aux Cabiottes du Larmont) pour rejoindre le **Gounefay**.

# Sur votre chemin...



Grange des Miroirs (A)  
Crête du Larmont (C)  
Les Cabiottes du Larmont (E)

Sommet du Grand Taureau (B)  
Dent du Grand Taureau (D)

# Toutes les infos pratiques

## **i** niveau 3

### **!** Recommandations

Partir bien chaussés, bien équipés et avec une quantité d'eau suffisante.  
Rester sur les itinéraires balisés : respecter les propriétés privées, les prés de fauche, les animaux et les cultures.

Tenir votre chien en laisse.

Respecter les clôtures et refermer les barrières.

Rester courtois avec les riverains des chemins et les autres utilisateurs de la nature.

Ne pas jeter de détritrus.

Respecter les équipements d'accueil, de signalisation et de balisage.

Ne pas faire de feu.

### Comment venir ?

#### Accès routier

Depuis la gare de Pontarlier, prendre la N57 en direction de Lausanne. Juste après le rond-point André-Malraux, prendre à gauche chemin du Larmont et continuer sur 7 km.

#### Parking conseillé

Parking du complexe du Gounefay, Pontarlier

### **i** Lieux de renseignement

#### **Office de tourisme du Pays du Haut-Doubs - Pontarlier**

14bis Rue de la Gare, 25300 Pontarlier

[pontarlier@destination-haut-doubs.com](mailto:pontarlier@destination-haut-doubs.com)

Tel : +33 (0)3 81 46 48 33

<https://www.destination-haut-doubs.com>



# Sur votre chemin...

---



## Grange des Miroirs (A)

Ferme d'altitude où se pratique l'estive par des exploitants suisses et célèbre pour son passé cinématographique (lieu de tournage du film « Les Granges Brulées »).

Crédit photo : CCGP

---



## Sommet du Grand Taureau (B)

Sommet de la montagne du Larmont culminant à 1323 m avec une vue à 360° sur les sommets jurassiens et alpins, français et suisses.

Crédit photo : CCGP

---




## Crête du Larmont (C)

Crête avec vue d'un côté sur les Miroirs, les lacs de Saint-Point et de Remoray, les Alpes et les sommets jurassiens et de l'autre côté, Pontarlier et la plaine de l'Arlier.

Crédit photo : CCGP

---



## Dent du Grand Taureau (D)

Vestige du « Grand Taureau » vivant autrefois dans les pâtures des Miroirs selon une légende..., cette curiosité géologique domine d'un côté, la Grange des Miroirs avec les sommets jurassiens et les Alpes en toile de fond et de l'autre côté, la ville de Pontarlier et la plaine de l'Arlier.

Crédit photo : CCGP

---



## Les Cabiottes du Larmont (E)

Petites maisons de pierres sèches utilisées par de petits êtres vivants sur le Larmont : les Youtons !

Crédit photo : CCGP

---