

SENS

Circuit NOIR

10,2 km
50 balises

Parcours permanent d'Orientation (PPO).

Echelle : 1 / 5000

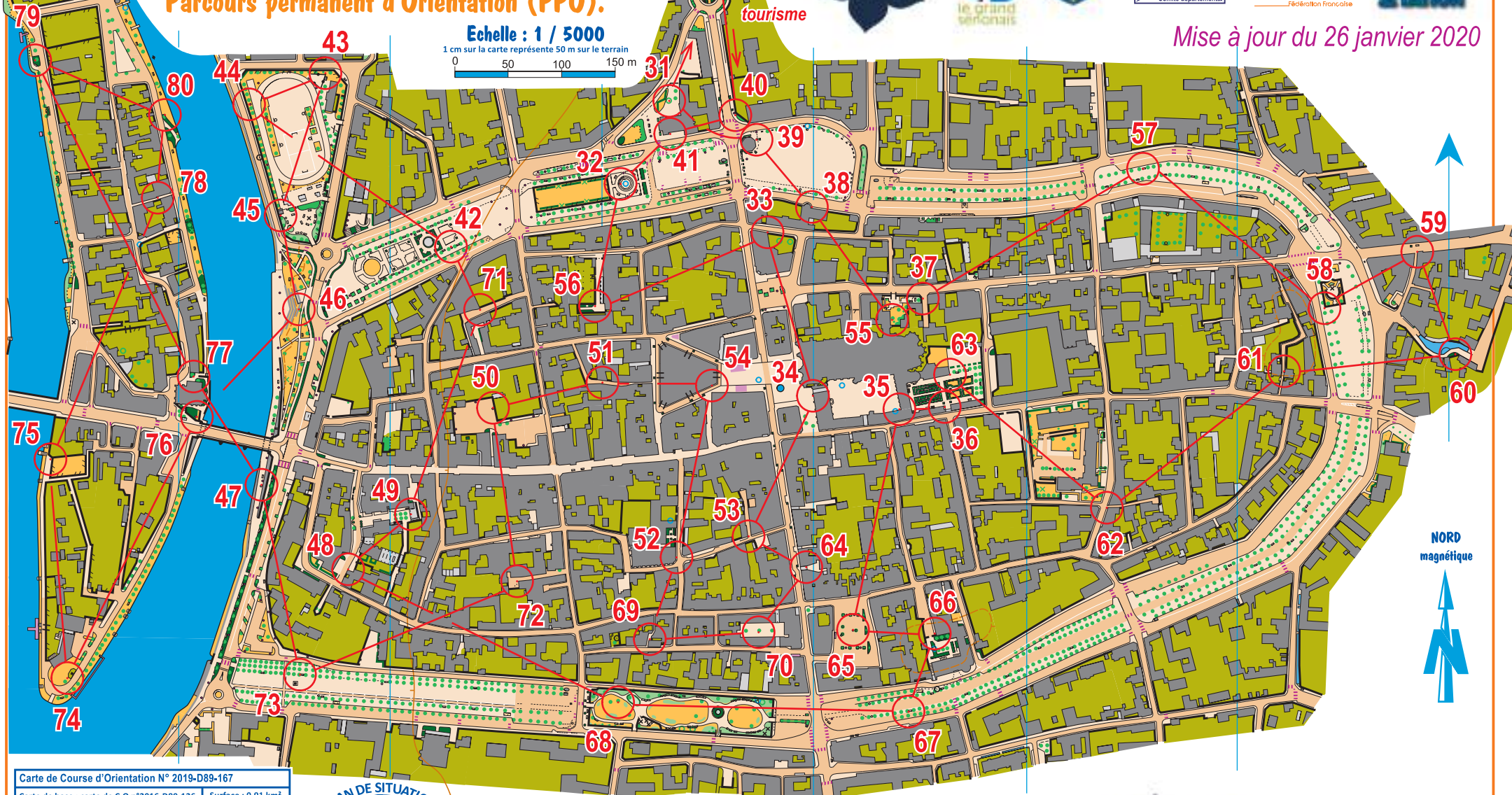
1 cm sur la carte représente 50 m sur le terrain
0 50 100 150 m

Départ

Office de tourisme



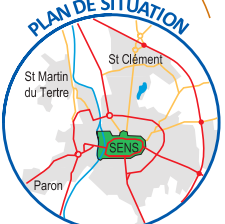
Mise à jour du 26 janvier 2020



NORD magnétique



Carte de Course d'Orientation N° 2019-D89-167	
Carte de base : carte de C.O n°2016-D89-126	Surface : 0,91 km²
Cartographie : Aimé LOUAT ; Jérôme LEHUP ; Fabrice THOMASSIN	
Distribution : Comité de l'Yonne de C.O cdco89@free.fr	
La possession de cette carte n'implique pas un droit d'accès permanent. Autorisation d'accès : Mairie de Sens Numéro d'urgence : 15 ou 112	
Toute reproduction ou adaptation sous quelque forme et par quelque procédé que ce soit, même partielle, est interdite.	
© FFCO-2019	
Coordonnées club local : YCONE-Sens ycone-sens@laposte.net	



Légende :



- Zones goudronnées ouvertes à la circulation
- Zones piétonnes
- Limites de zones / bordures de trottoir.
- Bâtiments fermés
- Bâtiments ouverts
- Passages couverts.
- Passages souterrains
- Piliers
- Zones bâties interdites d'accès
- Zones interdites permanentes
- Zones interdites saisonnières (terrasses).
- Mur infranchissable (interdit).
- Clôture/grillage infranchissable (interdit).
- Passage ouvert dans une clôture ou un mur.
- Mur ou clôture franchissable ou discontinue.
- Objet particulier
- Stèle, monument
- Zones gazonnées
- Zones boisées
- Arbre isolé de grande taille (feuillu, conifère).
- Arbre
- Petit bosquet
- Haies infranchissables (interdit).
- Massifs de fleurs et plantation (interdit).
- Courbe de niveau
- Courbe intermédiaire
- Alignement d'arbres
- Fontaine
- Plot
- Barrière
- Passage piéton

Symboles locaux :

- Banc
- Poubelle
- Bloc de sécurité en béton
- Lampadaires
- Bacs à fleurs
- But de foot
- Pannier de basket
- Plot
- Barrière
- Passage piéton



Le club de C.O du Sénonais
Loisir ou compétition. C.O à pied, en Raid, à VTT
Contact : ycone-sens@laposte.net
Site : <http://ycone-sens.jimdo.com/>

Départ 81	40 Mur Angle extérieur	41 Bâtiment (théâtre) Angle rentrant	32 Sur la grille à l'Ouest de la fontaine	56 Bâtiment Angle extérieur Sud-Est	33 Angle Nord-Est de l'Hôtel de Ville	34 Bâtiment Angle rentrant	53 Jonction de rues	64 Sous le passage couvert	70 Arbre (central)	69 Angle Sud-Est de la ruelle	52 Contrefort Est de l'église	54 Angle extérieur du Marché couvert	51 Coude de la ruelle	50 Sur le lampadaire	72 Bâtiment Angle Nord-Ouest	
31 Sur le gros arbre Sous le feuillage	<h2 style="text-align: center;">Parcours permanent d'Orientation (PPO) de SENS Centre historique</h2> <h3 style="text-align: center;">Circuit NOIR</h3> <p style="text-align: center;">50 balises 10,2 km</p> <p style="text-align: center;"><i>Mise à jour du 26 janvier 2020</i></p> <div style="display: flex; justify-content: space-around;"> <div style="text-align: center;">  </div> <div style="text-align: center;">  </div> </div> <p>Un quatrième parcours, long et difficile avec l'ensemble des balises du PPO à découvrir dans un ordre imposé. On retrouve ainsi les balises des parcours Vert, Bleu et Rouge, mais avec des approches différentes. Il s'y ajoute dix nouvelles balises, essentiellement situées sur l'île d'Yonne, un nouvel espace à découvrir.</p> <p>Un défi intellectuel car il ne faudra perdre le fil et garder sa carte bien orientée. Un défi physique également, avec plus de 10 km à parcourir (10,2 km par les meilleurs itinéraires) et 50 balises à découvrir et à poinçonner !</p>															73 A l'Ouest du banc
39 Bâtiment Angle Nord-Est																47 Au Sud du banc
38 Ancienne tour Côté Est																77 Au Sud-Est de l'arbre (Thuya)
55 Angle Sud-Ouest du parc Thénard																79 Bosquet Côte Ouest
37 Grille Angle extérieur Est																80 Sur l'arbre
57 Poteau à l'Ouest du banc																78 Bâtiment Angle rentrant
58 Clôture Angle extérieur Sud-Ouest																75 Jonction du mur et de la clôture
59 Bâtiment Angle extérieur Nord-Ouest																74 Clôture Angle extérieur Sud
60 Sur le lampadaire																76 Sur le lampadaire
61 Bâtiment Angle rentrant																46 Sur l'arbre
62 Jonction de rues	43 Angle Nord-Est du muret															
63 Bâtiment Angle Sud-Est	44 Sur le lampadaire															
36 Poteau Sous le auvent	42 Sur le lampadaire															
35 Cour intérieure Angle Sud-Est	49 Poteau central sous le auvent															
65 Sur le lampadaire	48 Bâtiment Angle Nord-Ouest															
66 Angle Sud-Est de la place	68 Arbre isolé															
67 Sur le poteau à l'Ouest du banc	71 Bâtiment Angle Sud-Est															