

SENS

Circuit ROUGE

5,5 km
24 balises

Parcours permanent d'Orientation (PPO).

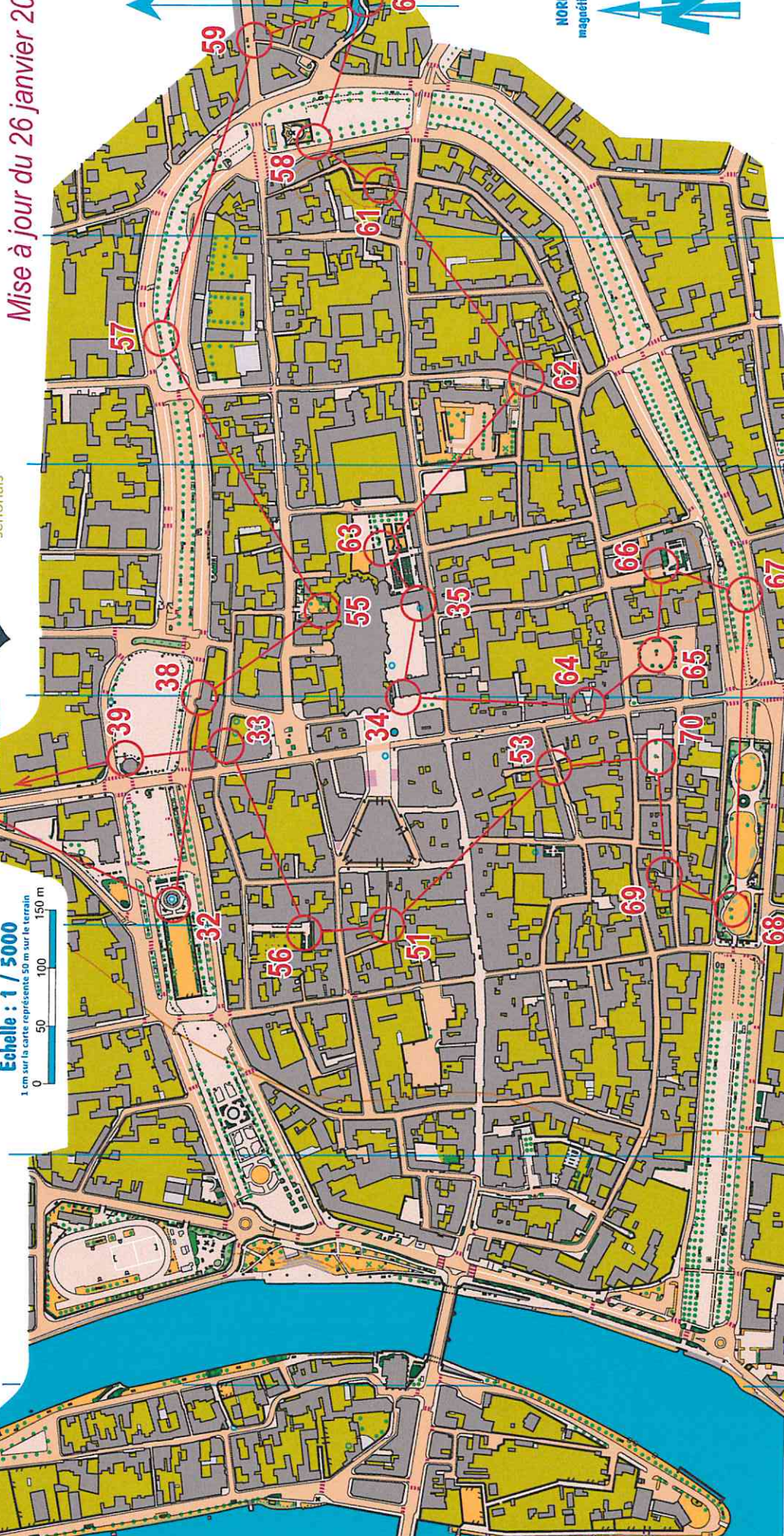
Echelle : 1 / 5000

1 cm sur la carte représente 50 m sur le terrain



Départ

Office de
tourisme



Mise à jour du 26 janvier 2020



Carte de Course d'Orientation N° 2019-D89-167
Carte de base : carte de C.O n° 2016-D89-126 Surface : 0,91 km²
Cartographie : Aimé LOUAT ; Jérôme LERUP ; Fabrice THOMASSIN
Distribution : Comité de l'Yonne de C.O cdo89@free.fr
La possession de cette carte n'implique pas un droit d'accès permanent. Autorisation d'accès : Mairie de Sens
Numéro d'urgence 112 ou 118
Toute reproduction ou adaptation sous quelque forme que ce soit, même partielle, est interdite.
Coordonnées club local : YCONE-Sens ycone-sens@laposte.net
01 47 97 11 91 - contact@fforientation.fr


Légende :

- Mur infranchissable (intérieur)
- Clôture grillagée infranchissable (extérieur)
- Passage ouvert dans une clôture ou un mur
- Mur ou clôture franchissable ou discontinue
- Objet particulier
- Zones piétonnes
- Zones piétons
- Limites de zones
- Labours de trottoir
- Bâtiments fermés
- Bâtiments ouverts
- Passages couverts
- Piliers
- Passages souterrains
- Zones balles interdites d'accès
- Zones interdites permanentes
- Zones interdites saisonnières (terrasses)

Symboles locaux :


- Barre
- Bois
- Bois de sécurité en béton
- Temporaires
- Bancs à fleurs
- Banc de font
- Font
- Barrière
- Passage piéton

- Mur infranchissable (intérieur)
- Clôture grillagée infranchissable (extérieur)
- Passage ouvert dans une clôture ou un mur
- Mur ou clôture franchissable ou discontinue
- Objet particulier
- Zones piétonnes
- Zones piétons
- Limites de zones
- Labours de trottoir
- Bâtiments fermés
- Bâtiments ouverts
- Passages couverts
- Piliers
- Passages souterrains
- Zones balles interdites d'accès
- Zones interdites permanentes
- Zones interdites saisonnières (terrasses)



YCONE
Club de Course d'Orientation

Le club de C.O du Sénonais
Loisir ou compétition, C.O à pied, en Raid, à VTT
Contact : ycone-sens@laposte.net
Site : <http://ycone-sens.jimdo.com/>

Départ	32	38	55	57	59	60	58	61	62	63	35	34	64	65	66		67	68	69	70	53	51	56	33	39	Arrivée
Office de tourisme	Sur la grille à l'Ouest de la fontaine	Ancienne tour Côté Est	Angle Sud-Ouest du parc Thénard	Poteau à l'Ouest du banc	Bâtiment Angle extérieur Nord-Ouest	Sur le lampadaire	Clôture Angle extérieur Sud-Ouest	Bâtiment Angle rentrant	Jonction de rues	Bâtiment Angle Sud-Est	Cour intérieure Angle Sud-Est	Bâtiment Angle rentrant	Sous le passage couvert	Sur le lampadaire	Angle Sud-Est de la place	Sur le poteau à l'Ouest du banc	Arbre isolé	Angle Sud-Est de la ruelle	Arbre (central)	Jonction de rues	Coude de la ruelle	Bâtiment Angle extérieur Sud-Est	Angle Nord-Est de l'Hôtel de Ville	Bâtiment Angle Nord-Est	Retour devant l'Office de tourisme	
<p>Parcours permanent d'Orientation (PPO) de SENS - Centre historique</p> <p>Circuit ROUGE</p> <p>24 balises. 5,5 km</p> <p><i>Un troisième parcours plus technique qui vous emmène visiter de nouveaux secteurs comme le Gué Saint-Jean (balise n°60) et le Square Jean COUSIN (balise n°68) et qui vous fera découvrir des passages très étroits, impasses, ruelles, passages couverts, poterne et cours intérieures.</i></p> <p><i>Attention, la poterne et l'escalier permettant de relier les balises n° 66 à 67 sont fermés le samedi et le dimanche. Dans ce cas, il vous faudra contourner l'îlot.</i></p> <p><i>Mise à jour du 26 janvier 2020</i></p>																										
<p>Borne n°81</p>																										