

SENS

Toutes les balises

51 bornes en place

Parcours permanent d'Orientation (PPO).

Echelle : 1 / 5000

1 cm sur la carte représente 50 m sur le terrain

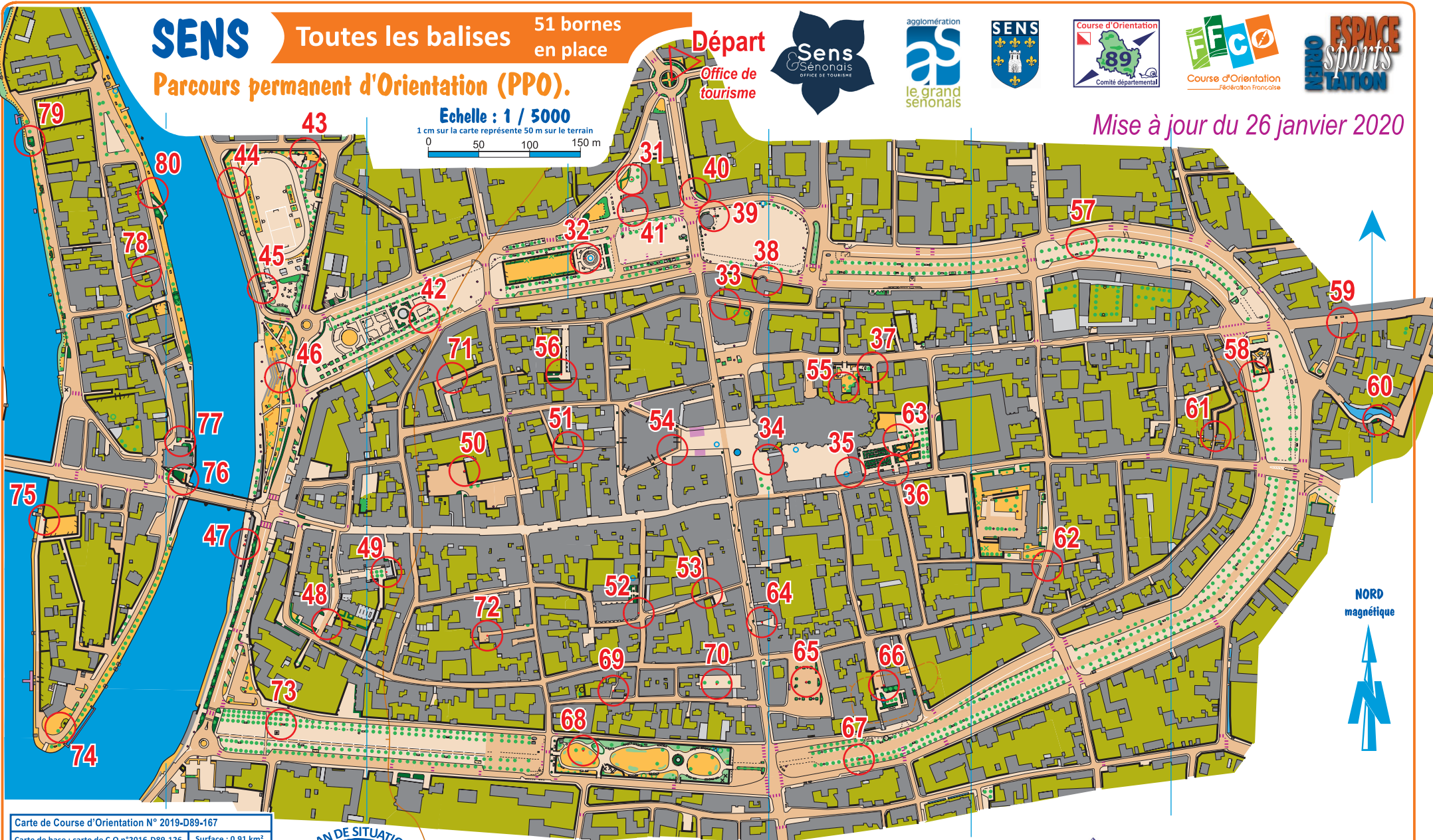


Départ

Office de tourisme



Mise à jour du 26 janvier 2020



NORD magnétique



Carte de Course d'Orientation N° 2019-D89-167
 Carte de base : carte de C.O n°2016-D89-126 Surface : 0,91 km²
 Cartographie : Aimé LOUAT ; Jérôme LEHUP ; Fabrice THOMASSIN
 Distribution : Comité de l'Yonne de C.O cdc089@free.fr
 La possession de cette carte n'implique pas un droit d'accès permanent. Autorisation d'accès : Mairie de Sens
 Numéro d'urgence : 15 ou 112
 Toute reproduction ou adaptation sous quelque forme et par quelque procédé que ce soit, même partielle, est interdite. © FFCO-2019
 Coordonnées club local : YCONE-Sens ycone-sens@laposte.net



Légende :



- Zones goudronnées ouvertes à la circulation
- Zones piétonnes
- Limites de zones / bordures de trottoir.
- Bâtiments fermés
- Bâtiments ouverts
- Passages couverts.
- Pilier
- Passages souterrains
- Escaliers
- Zones bâties interdites d'accès
- Zones interdites permanentes
- Zones interdites saisonnières (terrasses).
- Mur infranchissable (interdit).
- Clôture/grillage infranchissable (interdit).
- Passage ouvert dans une clôture ou un mur.
- Mur ou clôture franchissable ou discontinue.
- Objet particulier
- Stèle, monument
- Zones gazonnées
- Courbe de niveau
- Zones boisées
- Courbe intermédiaire
- Arbre isolé de grande taille (feuillu, conifère).
- Arbre
- Alignement d'arbres
- Petit bosquet
- Bosquet
- Fontaine
- Haies infranchissables (interdit).
- Massifs de fleurs et plantation (interdit).

Symboles locaux :

- Banc
- Poubelle
- Bloc de sécurité en béton
- Lampadaires
- Bacs à fleurs
- But de foot
- Panier de basket
- Plot
- Barrière
- Passage piéton



Le club de C.O du Sénomais
 Loisir ou compétition. C.O à pied, en Raid, à VTT
 Contact : ycone-sens@laposte.net
 Site : <http://ycone-sens.jimdo.com/>

Départ  81	31 Sur le gros arbre Sous le feuillage	32 Sur la grille à l'Ouest de la fontaine	33 Angle Nord-Est de l'Hôtel de Ville	34 Bâtiment Angle rentrant	35 Cour intérieure Angle Sud-Est	36 Poteau sous le auvent	37 Grille Angle extérieur Est	38 Ancienne tour Côté Est	39 Bâtiment Angle Nord-Est	40 Mur Angle extérieur	41 Bâtiment (théâtre) Angle rentrant	42 Sur le lampadaire	43 Angle Nord-Est du muret	44 Sur le lampadaire	45 Petit bâtiment Angle Sud	
80 Sur l'arbre	<h2 style="text-align: center;">Parcours permanent d'Orientation (PPO) de SENS - Centre historique</h2> <h1 style="text-align: center;">Toutes les balises</h1> <h2 style="text-align: center;">50 balises</h2> <p style="text-align: center;"><i>Mise à jour du 26 janvier 2020</i></p>															46 Sur l'arbre
79 Bosquet Côte Ouest																47 Au Sud du banc
78 Bâtiment Angle rentrant																48 Bâtiment Angle Nord-Ouest
77 Au Sud-Est de l'arbre (Thuva)																49 Poteau central sous le auvent
76 Sur le lampadaire																50 Sur le lampadaire
75 Jonction du mur et de la clôture																51 Coude de la ruelle
74 Clôture Angle extérieur Sud																52 Contrefort Est de l'église
73 A l'Ouest du banc																53 Jonction de rues
72 Bâtiment Angle Nord-Ouest																54 Angle extérieur du Marché couvert
71 Bâtiment Angle Sud-Est																55 Angle Sud-Ouest du parc Thénard