

# Le Tacot de Toucy



Randonnée n°1643487

Une randonnée proposée par POULIN Gérard

## Parcours balisé N°77.

Entre les randonnées un peu plus longues aux alentours de Toucy et la découverte du centre ville, cette promenade permet de prendre de la hauteur afin de contempler cet écran de verdure qui entoure la bourgade. Ces chemins, parcourus régulièrement offrent une grande diversité.

<b>Durée :</b>	2h20	<b>Difficulté :</b>	Facile
<b>Distance :</b>	7,11 km	<b>Retour point de départ :</b>	Oui
<b>Dénivelé positif :</b>	111 m	<b>Activité :</b>	Pédestre
<b>Dénivelé négatif :</b>	111 m	<b>Région :</b>	Puisaye
<b>Point haut :</b>	298 m	<b>Commune :</b>	Toucy (89130)
<b>Point bas :</b>	187 m		

## Description

Parking départ et retour situé au centre de Toucy, Place des Frères Genêt.

**(D/A)** Rejoindre la Rue Émile Genet, la traverser pour prendre la ruelle à droite du magasin de meubles (grandes vitrines). Traverser la Rue Paul Bert et poursuivre la montée par la Rue de la Poterne. En haut, virer à droite dans la Rue Lucile Cormier pour atteindre le Boulevard Pierre Larousse.

**(1)** Prendre à gauche, traverser tout d'abord la Rue Paul Defrance puis tourner à droite. Conserver le trottoir de gauche jusqu'à la Rue de la Vau Laurier. La prendre, dans la courbe, en haut, quitter le goudron et partir légèrement sur la droite. Conserver le chemin principal en laissant partir sur la gauche un sentier.

**(2)** Arrivé sur la route, passer tout droit, puis obliquer sur la gauche, la rue se termine en chemin. À la patte d'oie, prendre sur la droite et à la prochaine, sur la gauche.

**(3)** Garder l'accotement gauche sur quelques mètres et tourner à l'équerre sur la gauche.

**(4)** Dans Verrigny, tourner 4 fois de suite sur la gauche pour retrouver un chemin. Passer tout près de la Fontaine des Vergers. Déboucher sur une voie goudronnée.

**(5)** La traverser et continuer tout droit. Longer l'Avenue de Kusel et arriver à une intersection.

**(6)** Descendre sur la droite.

**(7)** Au rond-point, quitter l'avenue pour la Rue des Montagnes. La descendre en totalité en croisant le lycée à main gauche, la bibliothèque à main droite. Atteindre la Rue Paul Defrance.

**(8)** Couper cette dernière et descendre la Rue du Marché puis la Rue Philippe Verger. Arrivé sur la Place Pierre Larousse, garder la statue à main droite, passer la Rue Paul Bert et emprunter la Rue Colette. Au bout de cette dernière, traverser la Rue Émile Genet pour rejoindre le lieu de départ **(D/A)**.

## Informations pratiques

Le parking de la Place des Frères Genêt est vaste ; toutefois, un autre parking situé derrière la Poste (même voie d'accès) propose des places de stationnement. Attention, le samedi matin, après 9h, les places se font rares car l'affluence du marché se fait sentir. Cette sortie peut se faire en toutes saisons.

Au **(5)**, à 200m, se situe la [Pyramide du Loup](#).

Ce parcours balisé suivant la charte de balisage de la Communauté de Communes de Puisaye-Forterre porte le N°77 inscrit sur

## Points de passages

**D/A Place des Frères Genêt**  
N 47.733446° / E 3.29415° - alt. 187 m - km 0

**1 Croisement avec l'avenue principale**  
N 47.734752° / E 3.296242° - alt. 199 m - km 0.3

**2 Débouché sur une voie goudronnée**  
N 47.736315° / E 3.314137° - alt. 293 m - km 2.09

**3 La Maison Paillet**  
N 47.743725° / E 3.319802° - alt. 286 m - km 3.05

**4 Arrivée à Verrigny**  
N 47.74771° / E 3.319867° - alt. 281 m - km 3.54

**5 Débouché sur une voie goudronnée -  
Pyramide du Loup**  
N 47.745295° / E 3.30763° - alt. 282 m - km 5.04

**6 Avenue de Kusel**  
N 47.740447° / E 3.300335° - alt. 252 m - km 5.98

**7 Rue des Montagnes**  
N 47.740143° / E 3.298289° - alt. 245 m - km 6.14

**8 X Rue Paul de France -Rue du Marché -  
Église Saint-Pierre (Toucy)**  
N 47.73569° / E 3.29415° - alt. 204 m - km 6.77

**D/A Place des Frères Genêt**  
N 47.733446° / E 3.29415° - alt. 187 m - km 7.11

plaquettes fond Jaune.

Le balisage a été réalisé par l'association *À chacun son chemin en Puisaye-Forterre* en mai 2021.

En cas de soucis, merci de [remplir ce questionnaire](#) (1 à 2 minutes seulement).

Attention lors des traversées de routes.

Le fait que le balisage soit mentionné impose toutefois de partir au minimum avec ce descriptif et la carte IGN l'accompagnant ou l'application visorando.

### A proximité

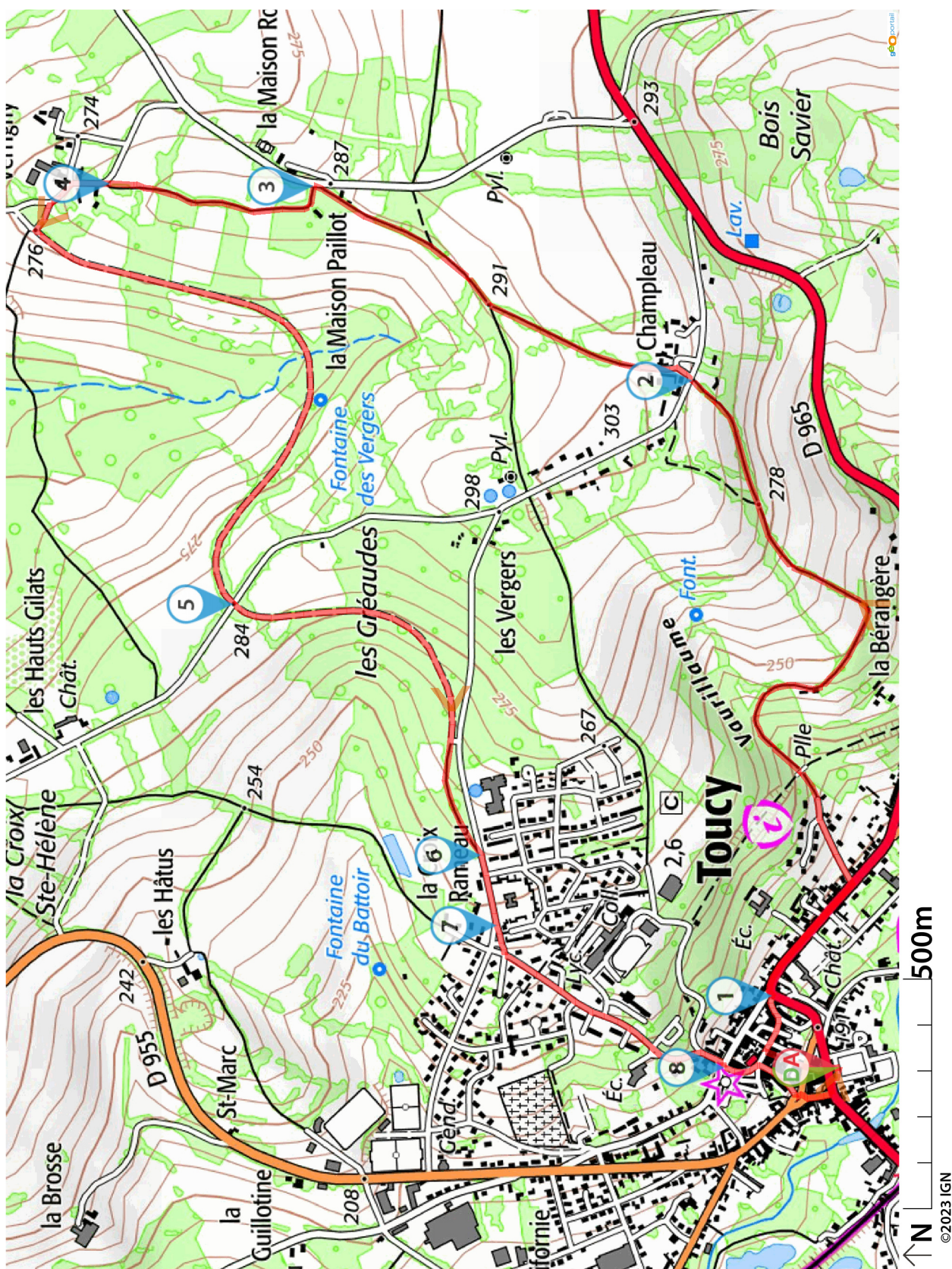
Le marché de Toucy, a été classé parmi les plus beaux de France. Situé en plein air, tous les produits, artisans et producteurs fermiers locaux sont représentés.

La visite du Vieux Toucy ainsi que d'autres visites à thème sont possibles sur réservation à l'[Office de Tourisme](#).

Donnez-nous votre avis sur : <https://www.visorando.com/randonnee-le-tacot-de-toucy/>



Téléchargez l'application Visorando pour suivre cette randonnée



Soyez toujours prudent et prévoyant lors d'une randonnée. Visorando et l'auteur de cette fiche ne pourront pas être tenus responsables en cas d'accident survenu sur ce circuit.



### Préparation de sa randonnée



#### BIEN CHOISIR SA RANDONNÉE

en fonction de sa durée, et de sa difficulté, en fonction de ses compétences et de sa condition physique. Connaître ses limites et savoir renoncer à poursuivre une randonnée.



#### CONSULTER LA MÉTÉO

et se renseigner sur les particularités du site : neige, température, horaires et coefficient des marées, vent, risque d'incendie...



#### S'ÉQUIPER EN CONSÉQUENCE

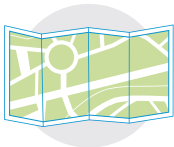
équipement particulier, moyen d'alerte, trousse à pharmacie, vêtements, carte numérique ou papier de la randonnée... et prendre de quoi boire et s'alimenter.



#### PRÉVENIR

au moins une personne au projet de randonnée.

### Comportement pendant la randonnée



#### RESTER SUR LES SENTIERS

(sauf cas exceptionnel).




#### RESPECTER

les cultures et les prairies, ne pas cueillir ou ramasser les fruits.



#### RESPECTER LES INTERDICTIONS

propres au site : ne pas cueillir, ne pas faire de feu, ne pas camper...



#### REFERMER

les clôtures et barrières après les avoir ouvertes, demeurer prudent en cas de troupeau et s'en écarter.



#### RAMENER SES DÉCHETS

ne pas laisser de traces de son passage.



#### ÊTRE DISCRET

respectueux et courtois vis à vis des autres usagers.



#### GARDER LA MAÎTRISE DE SON CHIEN

le tenir attaché, l'avoir auprès de soi à chaque croisement d'autres usagers, pouvoir le rappeler à tout moment. Randonner avec son chien est à proscrire en présence de troupeaux.



#### LA NATURE EST UN MILIEU VIVANT

qui évolue avec le temps, randonner c'est partir à l'aventure avec les risques qui y sont liés. Savoir renoncer et faire demi-tour est aussi un geste responsable.

**Qu'il soit privé ou public, vous randonnez toujours sur un terrain ne vous appartenant pas, particulièrement s'il est privé, les propriétaires autorisent (généreusement, gracieusement ou aimablement) le passage.**

**Merci de ne pas poursuivre en justice en cas d'accident ceux chez qui vous randonnez au risque de se voir interdire ce loisir; mais vous pouvez signaler tout risque rencontré.**