

# Panoramas et table d'orientation à Perreuse



Randonnée n°1952664

Une randonnée proposée par POULIN Gérard

## Randonnée balisée N°25.

Vaste lecture de paysage allant de la Forterre à la Puisaye en survolant les crêtes du Morvan, du Sancerrois et de la vallée de la Loire. Cette balade propose, avec un peu de dénivelé, outre cette lecture de paysage, de replonger dans l'histoire de ce village aux maisons pittoresques et au tilleul de Sully.

<b>Durée :</b>	2h25	<b>Difficulté :</b>	Facile
<b>Distance :</b>	7,66 km	<b>Retour point de départ :</b>	Oui
<b>Dénivelé positif :</b>	76 m	<b>Activité :</b>	Pédestre
<b>Dénivelé négatif :</b>	77 m	<b>Région :</b>	Puisaye
<b>Point haut :</b>	343 m	<b>Commune :</b>	Treigny (89520)
<b>Point bas :</b>	256 m		

## Description

Le départ est proposé depuis le Champ de Foire appelé aussi la Chaume de Perreuse. Il peut aussi se faire depuis le parking aménagé à la table d'orientation (6).

(D/A) Partir à l'opposé du village direction Sud-Ouest. Passer devant le gîte d'étape et descendre pour atteindre un carrefour de 4 chemins situé après un bosquet.

(1) Virer à gauche. Atteindre une route transversale.

(2) Tourner à droite, laisser filer un premier chemin sur la droite. Emprunter le second chemin, situé celui-là sur la gauche. Poursuivre tout droit en laissant les quelques départs latéraux.

(3) Virer à gauche, traverser la voie goudronnée et partir tout de suite à droite. Au bout du bosquet à main gauche, tourner à droite. Au prochain croisement, partir sur la gauche et aboutir sur une route.

(4) Emprunter cette route (D66) par la gauche sur une centaine de mètres (**Être prudent !**). Quitter cette voie au premier chemin sur la droite qui monte régulièrement. Oublier les chemins latéraux pour arriver à un croisement en T. Virer à gauche et poursuivre.

(5) Se diriger tout droit jusqu'à la route. Tourner 2 fois de suite sur la droite et atteindre rapidement le site de la table d'orientation.

(6) Revenir sur ses pas.

(5) Bifurquer à droite, passer à hauteur du cimetière à main droite. À la croix, passer tout droit pour rejoindre la Rue des Crôts. Tourner à droite. Prendre la Rue des Faubourgs par la gauche, puis devant le monument aux morts, remonter la Grande Rue.

(7) Virer à droite dans la Rue de la Pommeraie, passer devant d'anciennes demeures et aboutir face à l'église. À hauteur du puits, partir sur la droite.

(8) Passer tout droit au Tilleul de Sully et tourner dans la prochaine rue sur la droite (Rue de la Chaume) (D/A).

## Informations pratiques

Village perché sur une butte, ce circuit présente de beaux points de vue. Aussi, il est intéressant de le parcourir par temps dégagé. Par grand soleil, ce parcours est peu ombragé alors, eau, casquette et lunettes sont recommandées.

Cette randonnée est proposée par l'[Office de Tourisme de Puisaye-Forterre](#).

Le balisage est assuré par l'association À chacun son chemin en Puisaye-Forterre suivant la charte graphique de la Communauté de

Communes de Puisaye-Forterre dans le sens de la description et porte le N°25.

Le fait que le balisage soit mentionné impose toutefois de partir au minimum avec ce descriptif et la carte IGN l'accompagnant ou l'application visorando.

En cas de soucis, merci de remplir [ce questionnaire](#) (1 à 2 minutes seulement).

Attention lors des traversées de routes.

### A proximité

Au **(6)**, le site de la table d'orientation dispose d'un panneau pédagogique sur l'historique du village de Perreuse ainsi que le plan de l'ancienne place forte.

Au **(8)**, l'église est à visiter.

Depuis la table d'orientation, se dessine une ligne de partage des eaux : d'un côté, sur la droite à quelques centaines de mètres en contre-bas, la source du Loing qui se déverse via la Seine dans la Manche et direction Ouest en dessous du village, la source de Saint-Mammès qui, via la Vrille se déverse dans la Loire puis dans l'Atlantique. Ces 2 sources, situées quasiment sur la même courbe de niveau sont séparées de seulement 1,5km.

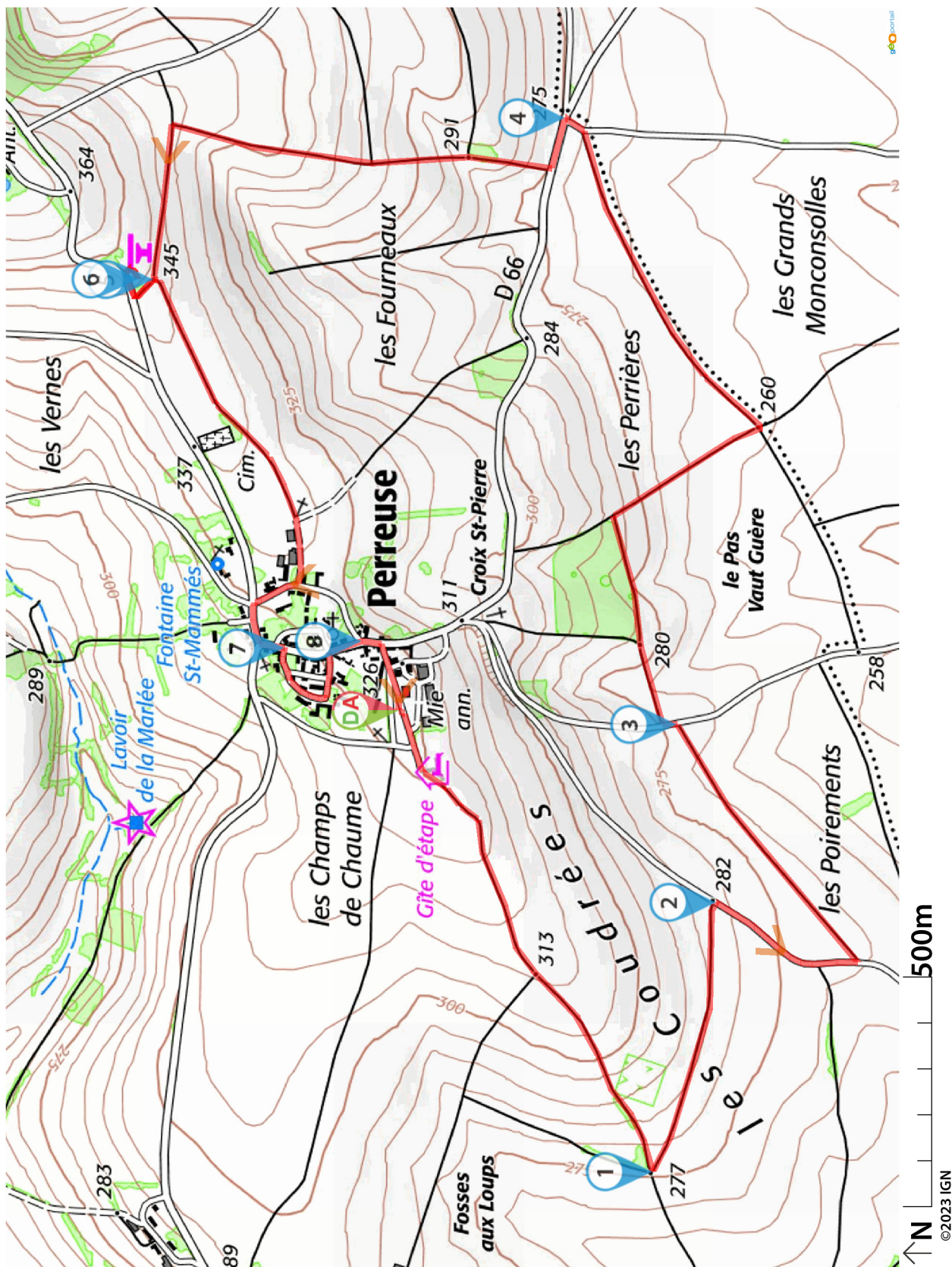
L'intérieur du village avec ses vieilles demeures est intéressant. Jadis, la fortune de ce village était le vignoble détruit au XIX<sup>ème</sup> siècle par le phylloxéra.

Saint-Mammès est le patron de cette bourgade, il y est né au début du V<sup>ème</sup> siècle.

La Grande Demoiselle en exil en Puisaye, comtesse de Saint-Fargeau a été baronne de Perreuse, elle y a fait construire un hôtel particulier.

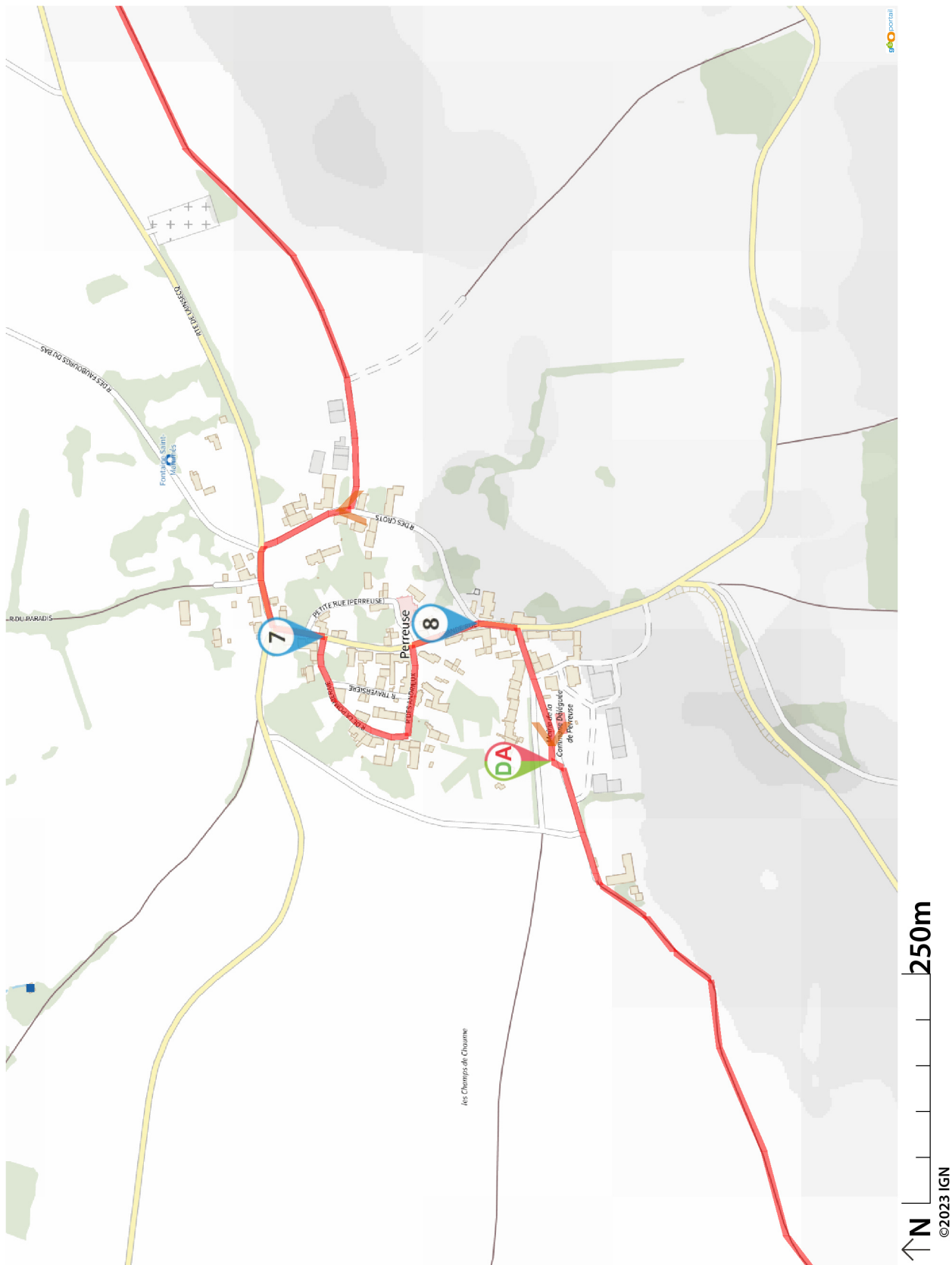
Donnez-nous votre avis sur : <https://www.visorando.com/randonnee-la-table-d-orientation-de-perreuse/>

Téléchargez l'application Visorando pour suivre cette randonnée



Soyez toujours prudent et prévoyant lors d'une randonnée. Visorando et l'auteur de cette fiche ne pourront pas être tenus responsables en cas d'accident survenu sur ce circuit.

Téléchargez l'application Visorando pour suivre cette randonnée



Soyez toujours prudent et prévoyant lors d'une randonnée. Visorando et l'auteur de cette fiche ne pourront pas être tenus responsables en cas d'accident survenu sur ce circuit.

### Préparation de sa randonnée



#### BIEN CHOISIR SA RANDONNÉE

en fonction de sa durée, et de sa difficulté, en fonction de ses compétences et de sa condition physique. Connaître ses limites et savoir renoncer à poursuivre une randonnée.



#### CONSULTER LA MÉTÉO

et se renseigner sur les particularités du site : neige, température, horaires et coefficient des marées, vent, risque d'incendie...



#### S'ÉQUIPER EN CONSÉQUENCE

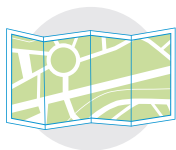
équipement particulier, moyen d'alerte, trousse à pharmacie, vêtements, carte numérique ou papier de la randonnée... et prendre de quoi boire et s'alimenter.



#### PRÉVENIR

au moins une personne au projet de randonnée.

### Comportement pendant la randonnée



#### RESTER SUR LES SENTIERS

(sauf cas exceptionnel).




#### RESPECTER

les cultures et les prairies, ne pas cueillir ou ramasser les fruits.



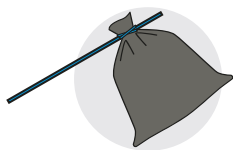
#### RESPECTER LES INTERDICTIONS

propres au site : ne pas cueillir, ne pas faire de feu, ne pas camper...



#### REFERMER

les clôtures et barrières après les avoir ouvertes, demeurer prudent en cas de troupeau et s'en écarter.




#### RAMENER SES DÉCHETS

ne pas laisser de traces de son passage.



#### ÊTRE DISCRET

respectueux et courtois vis à vis des autres usagers.



#### GARDER LA MAÎTRISE DE SON CHIEN

le tenir attaché, l'avoir auprès de soi à chaque croisement d'autres usagers, pouvoir le rappeler à tout moment. Randonner avec son chien est à proscrire en présence de troupeaux.



#### LA NATURE EST UN MILIEU VIVANT

qui évolue avec le temps, randonner c'est partir à l'aventure avec les risques qui y sont liés. Savoir renoncer et faire demi-tour est aussi un geste responsable.

**Qu'il soit privé ou public, vous randonnez toujours sur un terrain ne vous appartenant pas, particulièrement s'il est privé, les propriétaires autorisent (généreusement, gracieusement ou aimablement) le passage.**

**Merci de ne pas poursuivre en justice en cas d'accident ceux chez qui vous randonnez au risque de se voir interdire ce loisir; mais vous pouvez signaler tout risque rencontré.**