

Parcours des Amis d'Harpignies



Visorando



Randonnée n°2020497

Une randonnée proposée par POULIN Gérard

Parcours axé sur la peinture avec Le Michel-Ange des Arbres. Une vingtaine de représentations des peintures d'Henri Harpignies jalonnent cette balade au milieu des arbres, chemins creux et points de vue de Puisaye.

Saint-Privé est classé dans les villages "Cités de caractères de Bourgogne - Franche-Comté".

| | | | |
|---------------------------|---------|---------------------------------|---------------------|
| Durée : | 1h15 | Difficulté : | Facile |
| Distance : | 3,85 km | Retour point de départ : | Oui |
| Dénivelé positif : | 52 m | Activité : | Pédestre |
| Dénivelé négatif : | 52 m | Région : | Puisaye |
| Point haut : | 200 m | Commune : | Saint-Privé (89220) |
| Point bas : | 166 m | | |

Description

L'accès au parking se fait depuis l'Allée Robert Baron et Renée Baron-Peyrou, quelques places sur la droite ou bien au bout de cette allée. Éviter le stationnement en bordure de l'étang.

Fléchage régulier sur panneaux émaillés.

(D/A) Longer l'étang par la droite pour aboutir à la Rigole de Saint-Privé. Devant cette rigole, partir sur la droite. Arrivé au petit pont voûté qui enjambe la rigole, l'emprunter et atteindre une voie goudronnée.

(1) Traverser et monter le chemin creux. Au chemin transversal, virer à gauche, traverser entre la maison et la ferme, aboutir sur la route (pas de panneau directionnel - avril 2019).

(2) Descendre cette voie sur la gauche. À l'entrée de la première courbe, prendre le chemin qui part en épingle à cheveux sur la droite (indication "Camerolle"). À mi-hauteur, bifurquer sur la gauche (point de vue sur le village) et poursuivre jusqu'au prochain chemin transversal. Le prendre à gauche, garder le mur de clôture à main gauche et atteindre face au cimetière, la Rue du Tumulus.

(3) Tourner à droite, longer le mur d'enceinte du cimetière. À la patte d'oie, conserver sur la gauche la Rue du Tumulus, la prolonger tout droit jusqu'au bout. Face au chemin, descendre la Rue du Stade et atteindre la Rue de la Puisaye (D90).

(4) Traverser avec prudence. Prendre à gauche puis tout de suite à droite, direction Centre Culturel. Devant le parking, décrire un droite-gauche pour un aller-retour jusqu'au Loing. Avant la passerelle et le spot présentant une des œuvres d'Henri Harpignies, faire demi-tour, longer le Centre Culturel Henri Harpignies. Descendre sur le chemin, longer la rigole, la traverser et atteindre la Rue de la Puisaye. **Traverser avec prudence** par le passage protégé.

Remonter vers le centre bourg par la Rue Henri Harpignies, passer devant l'église pour arriver devant le Square du Souvenir. Monter les larges escaliers sur la gauche et aboutir devant la Trémellerie -ancienne demeure d'Henri Harpignies-. Face au bâtiment, virer sur la gauche et encore à gauche avant l'entrée du cimetière. Devant l'église, prendre sur la droite la Rue du Lavoir. Face au lavoir, virer à gauche, puis à droite dans la Rue Henri Harpignies pour rejoindre l'étang **(D/A)**.

Informations pratiques

Ce parcours est balisé avec de petits panneaux émaillés fixés aux changements de direction.

Parking, toilettes, point d'eau, aire de camping-cars au départ.

Pour les artistes, à plusieurs endroits sont installés des chevalets qui n'attendent plus que la toile.

Points de passages

D/A Parking après l'ancienne gare (fronton PTT)

N 47.684329° / E 2.997141° - alt. 168 m - km 0

1 Croisement avec la route, après la - Rigole de Saint-Privé (canal-chenal) - Affluent du canal de Briare

N 47.681969° / E 2.990878° - alt. 177 m - km 0.77

2 Débouché sur une route. Vue sur l' - Église Saint-Privat (Saint-Privé)

N 47.68082° / E 2.993152° - alt. 189 m - km 1.04

3 Arrivée face au cimetière

N 47.68227° / E 2.999903° - alt. 183 m - km 1.96

4 Carrefour avec la RD85. Vers le - Loing (rivière) - Affluent de la Seine

N 47.684141° / E 3.002468° - alt. 170 m - km 2.67

D/A Parking après l'ancienne gare (fronton PTT)

N 47.684329° / E 2.997138° - alt. 168 m - km 3.85

A proximité

Pour [en savoir plus](#) sur ce peintre.

L'église de Saint-Privé avec les vitraux réalisés par le maître verrier Joseph Ventillard (XIX et XX^{ème} siècle).

Le centre culturel est un bâtiment à énergie positive réalisé en 2018.

Peu après le centre culturel, sur la droite, se trouve une écluse à lame d'eau. Elle permet le prélèvement de l'eau du Loing pour l'envoyer dans le Canal de Briare via la Rigole de Saint-Privé qui prend son nom à cet endroit et se poursuit jusqu'à la jonction avec le canal à Rogny-les-Sept-Écluses.

Donnez-nous votre avis sur : <https://www.visorando.com/randonnee-parcours-des-amis-d-harpignies/>

Préparation de sa randonnée



BIEN CHOISIR SA RANDONNÉE

en fonction de sa durée, et de sa difficulté, en fonction de ses compétences et de sa condition physique. Connaître ses limites et savoir renoncer à poursuivre une randonnée.



CONSULTER LA MÉTÉO

et se renseigner sur les particularités du site : neige, température, horaires et coefficient des marées, vent, risque d'incendie...



S'ÉQUIPER EN CONSÉQUENCE

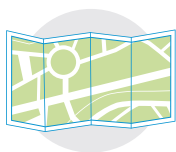
équipement particulier, moyen d'alerte, trousse à pharmacie, vêtements, carte numérique ou papier de la randonnée... et prendre de quoi boire et s'alimenter.



PRÉVENIR

au moins une personne au projet de randonnée.

Comportement pendant la randonnée



RESTER SUR LES SENTIERS

(sauf cas exceptionnel).




RESPECTER

les cultures et les prairies, ne pas cueillir ou ramasser les fruits.



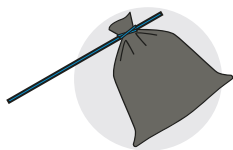
RESPECTER LES INTERDICTIONS

propres au site : ne pas cueillir, ne pas faire de feu, ne pas camper...



REFERMER

les clôtures et barrières après les avoir ouvertes, demeurer prudent en cas de troupeau et s'en écarter.



RAMENER SES DÉCHETS

ne pas laisser de traces de son passage.



ÊTRE DISCRET

respectueux et courtois vis à vis des autres usagers.



GARDER LA MAÎTRISE DE SON CHIEN

le tenir attaché, l'avoir auprès de soi à chaque croisement d'autres usagers, pouvoir le rappeler à tout moment. Randonner avec son chien est à proscrire en présence de troupeaux.



LA NATURE EST UN MILIEU VIVANT

qui évolue avec le temps, randonner c'est partir à l'aventure avec les risques qui y sont liés. Savoir renoncer et faire demi-tour est aussi un geste responsable.

Qu'il soit privé ou public, vous randonnez toujours sur un terrain ne vous appartenant pas, particulièrement s'il est privé, les propriétaires autorisent (généreusement, gracieusement ou aimablement) le passage.

Merci de ne pas poursuivre en justice en cas d'accident ceux chez qui vous randonnez au risque de se voir interdire ce loisir; mais vous pouvez signaler tout risque rencontré.