

Sainte Jeanne-Antide et la révolution

Doubs Central



Basilique Sainte Jeanne Antide (©CC Pays de Sancey-Belleherbe)



Circuit thématique cyclo-routier autour de l'histoire de Jeanne-Antide Thouret.

Outil numérique de planificateur d'itinéraires disponible sur le site doubs.travel.

Infos pratiques

Pratique : Points-nœuds

Durée : 3 h

Longueur : 33.9 km

Dénivelé positif : 627 m

Difficulté : Intermédiaire

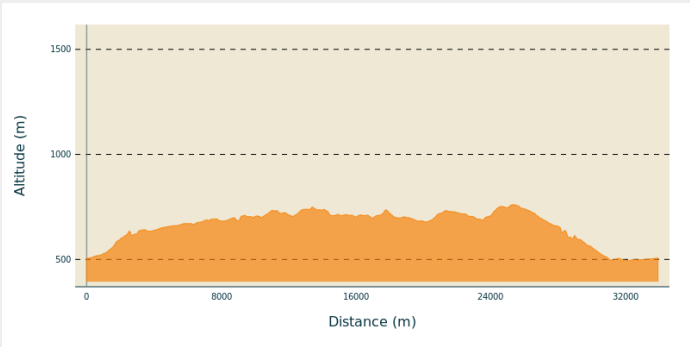
Type : Boucle

Thèmes : Patrimoine

Itinéraire

Départ : Sancey-le-Long
Arrivée : Sancey-le-Long
Communes : 1. Sancey
2. Belvoir
3. Provenchère
4. Rosières-sur-Barbèche
5. Péseux
6. Froidevaux
7. La Grange
8. Belleherbe
9. Cour-Saint-Maurice
10. Vaucluse
11. Surmont

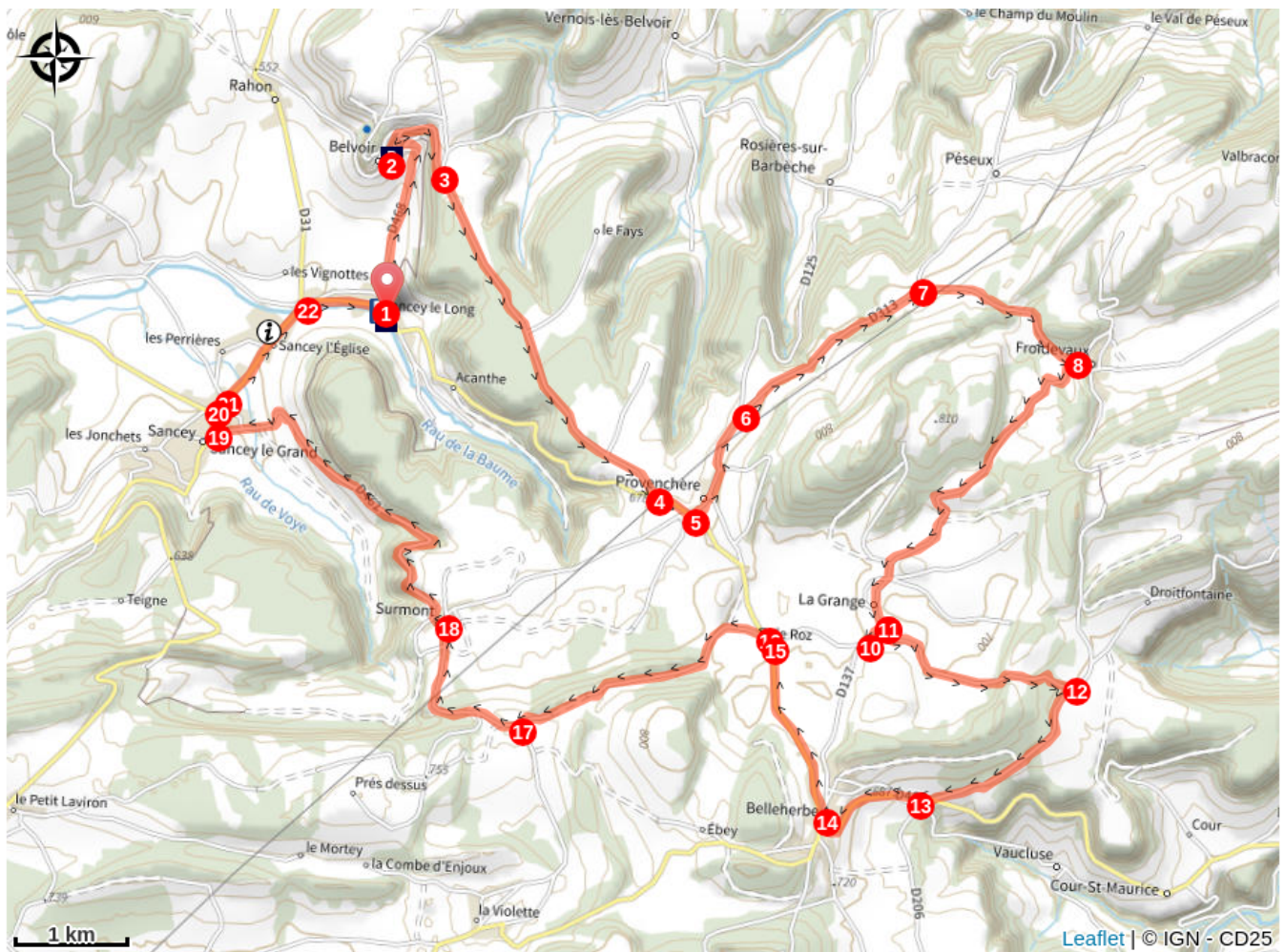
Profil altimétrique



Altitude min 494 m Altitude max 761 m

- 1. Point-nœud n°13
- 2. Point-nœud n°16
- 3. Point-nœud n°52
- 4. Point-nœud n°34
- 5. Point-nœud n°55
- 6. Point-nœud n°9
- 7. Point-nœud n°5
- 8. Point-nœud n°31
- 9. Point-nœud n°49
- 10. Point-nœud n°63
- 11. Point-nœud n°49
- 12. Point-nœud n°68
- 13. Point-nœud n°11
- 14. Point-nœud n°47
- 15. Point-nœud n°80
- 16. Point-nœud n°60
- 17. Point-nœud n°38
- 18. Point-nœud n°83
- 19. Point-nœud n°90
- 20. Point-nœud n°51
- 21. Point-nœud n°8
- 22. Point-nœud n°66
- 23. Point-nœud n°13

Sur votre chemin...



Basilique Sainte-Jeanne-Antide (A)
Église Saint-Martin (C)

Halles médiévales de Belvoir (B)

Toutes les infos pratiques

Comment venir ?

Accès routier

Depuis Besançon, suivre la D454 jusqu'à Sancey. Une fois dans le village, se garer sur le parking de la Basilique.

Parking conseillé

Parking, rue de la Basilique, Sancey

Zones de sensibilité environnementale

Le long de votre itinéraire, vous allez traverser des zones de sensibilité liées à la présence d'une espèce ou d'un milieu particulier. Dans ces zones, un comportement adapté permet de contribuer à leur préservation. Veillez à respecter la quiétude du lieu, la signalétique en place et à rester sur les sentiers balisés. Attention, le site peut faire l'objet d'une réglementation particulière.

Vallées du Dessoubre, de la Reverotte et du Doubs

Période de sensibilité :

Site Natura 2000

La Barbèche

Période de sensibilité :

Coteaux de Belvoir

Période de sensibilité :

Contact : Mairie de Belvoir

25430 Belvoir

Communauté de communes du Pays de Sancey-Belleherbe

14 bis rue de Lattre de Tassigny

25430 Sancey

Le Jean Moulot

Période de sensibilité :

Lieux de renseignement

Communauté de communes du Pays de Sancey-Belleherbe

14 bis rue de Lattre de Tassigny, 25430 Sancey

tourisme.belleherbe.sancey@gmail.com

Tel : +33 (0)3 81 86 87 62

<http://www.payssancey-belleherbe.fr/>



Sur votre chemin...



Basilique Sainte-Jeanne-Antide (A)

Visiter la basilique de style néo-roman et la maison natale de Sainte Jeanne-Antide Thouret, c'est partir à la rencontre d'une femme au destin unique qui fonda l'Ordre des Soeurs de la Charité. Née en 1765 à Sancey-le-Long, elle est déclarée bienheureuse par le Pape Pie XI en 1926, 100 après sa mort. La maison natale se visite sur demande au 03.81.86.82.41.

Crédit photo : CCPSB




Halles médiévales de Belvoir (B)

Les halles, connues depuis une charte de franchise de 1314, sont les plus anciennes et les seules de cette importance existant encore en Franche-Comté. Célèbres pour ses 4 grandes foires annuelles et une foire hebdomadaire, les halles subirent des transformations à la fin du XIXe siècle après l'arrêt des foires.

D'importants travaux seront entrepris à partir de 1980 afin de lui rendre son visage originel. Aujourd'hui, les halles reprennent vie chaque été, lors de grands marchés nocturnes les vendredis des mois de juillet et août.

Crédit photo : Daniel Receveur



Église Saint-Martin (C)

L'église Saint-Martin, remaniée au XVIIIe siècle, date du XVe siècle. Elle a été inscrite au titre des monuments historiques en 1926. Elle possède plusieurs retables : le baptême du Christ, la mort de Saint Joseph et la rencontre entre Jésus et Saint Jean-Baptiste.

Crédit photo : CD25