Sapin Président N°24

Doubs Horloger



Ferme Comtoise (CCVM)

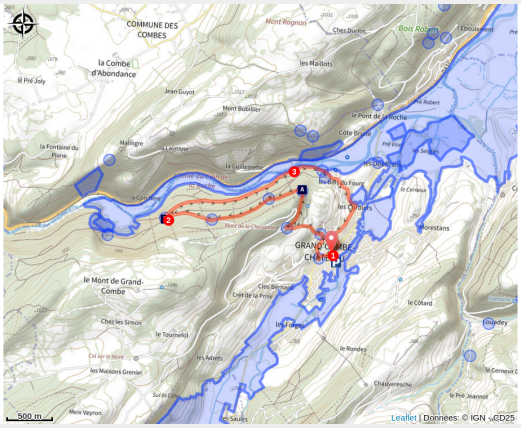

Venez découvrir le belvédère de la Roche au Corbeau ainsi que le Sapin Président.

Le Sapin Président est un arbre remarquable, un sapin qui se distingue par sa taille imposante et son histoire. Venez apprécier le calme et la sérénité des forêts de sapins et du bruissement de l'eau lors de cette randonnée facile et typique des paysages du Doubs Horloger. À faire également après la pluie pour admirer une magnifique cascade qui se jette avec panache dans la rivière.

Infos pratiques

- Pratique : Pédestre
- Durée : 1 h 49
- Longueur : 6.4 km
- Dénivelé positif : 237 m
- Difficulté : Facile
- Type : Boucle
- Thèmes : Faune, Flore, Point de vue

Itinéraire

Départ : Place du Pré Rondot, Grand'Combe-Châteleu
Arrivée : Place du Pré Rondot, Grand'Combe-Châteleu
Balisage : PR
Communes : 1. Grand`Combe-Châteleu

Profil altimétrique

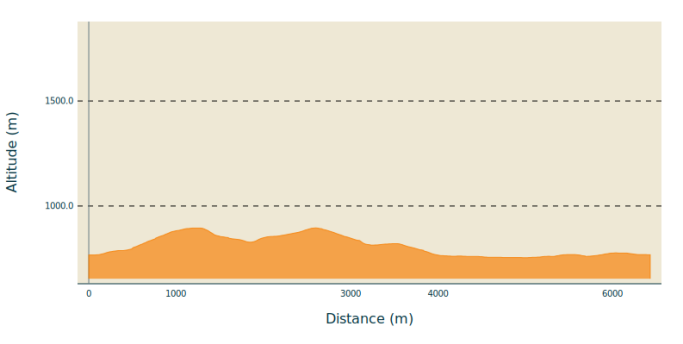

Altitude min 754 m Altitude max 896 m

P - Depuis le parking, allez à l'intersection de la **rue le Beugnon** et prenez à gauche pour commencer le parcours.

1. Continuez sur la rue **le Beugnon** et tournez à droite dans la **rue Rossignier Haut** puis, à gauche un peu plus loin pour aller retrouver la grande route. Ensuite, partez à droite et tournez 100 m plus loin dans la **rue des Rochottes** à votre gauche. Prenez le chemin en dessous de la haie sur votre gauche 100 m après. Continuez sur ce chemin puis prenez le 2ème chemin sur votre droite. À la prochaine intersection allez à gauche, puis tout droit sur les deux prochaines intersections.
2. Suivez le chemin qui fait une boucle sur votre droite. Ensuite, allez tout droit sur 1,5 km puis prenez le chemin de gauche puis le chemin de droite 200 m plus loin.
3. Continuez sur ce chemin et à la prochaine intersection prenez le chemin du milieu, puis, continuez toujours tout droit en prenant la **rue les Bois les Fourgs** puis la **rue Font des Cordiers.** Tournez ensuite à droite toujours dans la **rue Font des Cordiers**. Continuez sur 400 m puis tournez à gauche pour rejoindre la **rue le Beugnon** et pour finir à droite pour arriver au point de départ avec votre parking à gauche.

Sur votre route...

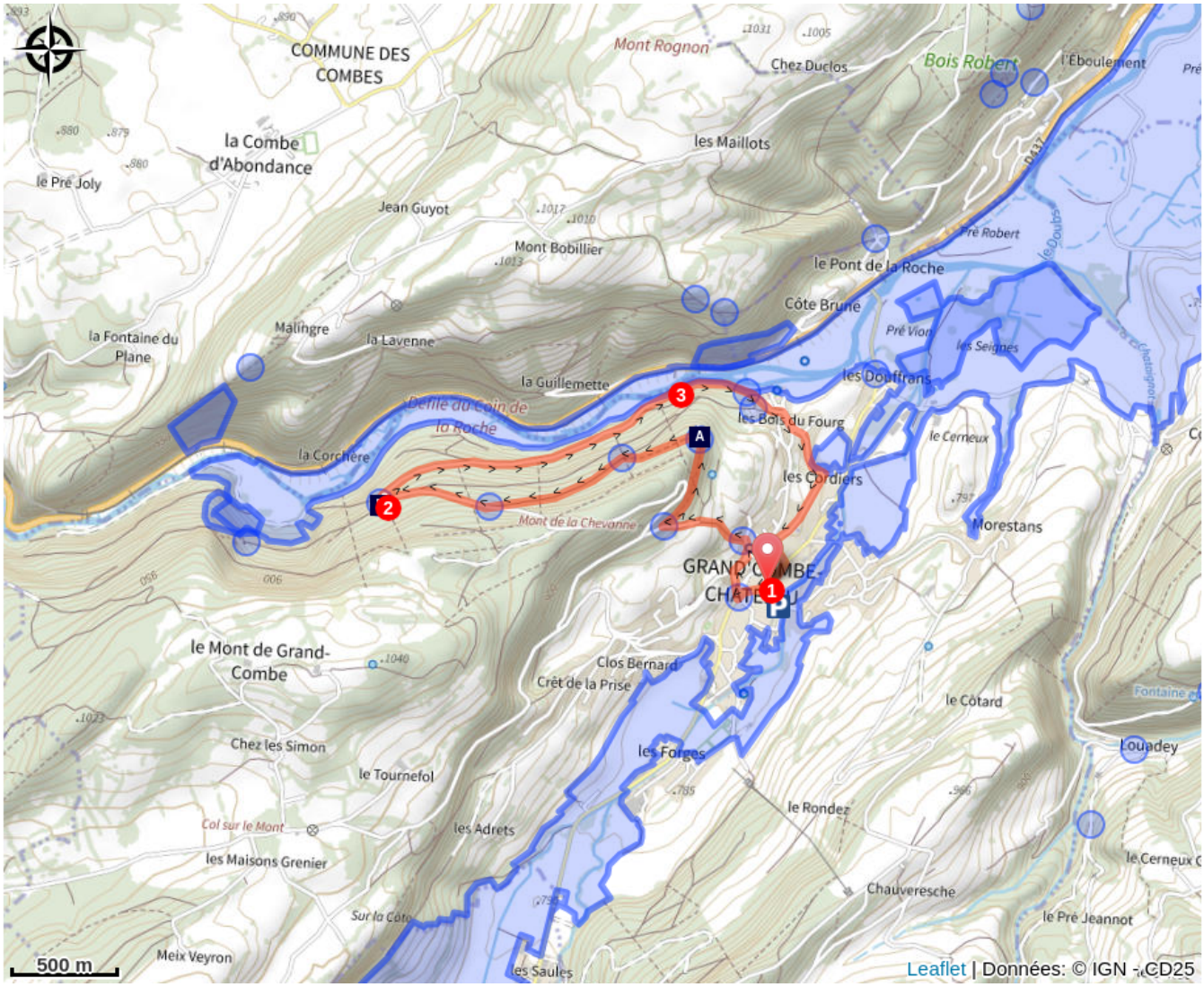

La Roche au Corbeau (A)

Sapin Président (B)

Toutes les informations pratiques

niveau 2

Comment venir ?

Accès routier

Depuis Morteau, prendre la D437 en direction de Pontarlier. Au lieu-dit du Pont de la Roche, prendre à gauche en direction de Grand'Combe-Châteleu. Dans le village, prendre à gauche sur la rue des Rossigniers, puis à gauche sur la rue le Beugnon, pour finir tourner à droite sur la rue Pré Rondot. Le parking de la place du Pré Rondot est un peu plus loin des deux cotés de la route.

Parking conseillé

Place du Pré Rondot, Grand'Combe-Châteleu

Zones de sensibilité environnementale

Le long de votre itinéraire, vous allez traverser des zones de sensibilité liées à la présence d’une espèce ou d’un milieu particulier. Dans ces zones, un comportement adapté permet de contribuer à leur préservation. Veillez à respecter la quiétude du lieu, la signalétique en place et à rester sur les sentiers balisés. Attention, le site peut faire l’objet d’une réglementation particulière.

Plaine alluviale du Val de Morteau

Période de sensibilité :

Contact : EPAGE Haut-Doubs Haute-Loue

Pont de la Roche

Période de sensibilité :

Lieux de renseignement

Office de tourisme du Pays Horloger - Morteau
7 place de la Halle, 25500 Morteau
tourisme@payshorloger.com
Tel : +33 (0)3 81 67 18 53
https://www.pays-horloger.com



Source

Décibelles Data

Sur votre route...



La Roche au Corbeau (A)

Point de vue sur le Val de Morteau. Il y a 12 000 ans, les gorges de la vallée qui bordent le Doubs, en aval de Morteau, s’effondrent, créant une vaste retenue naturelle. Le lac (nommé paléolac actuellement) se transforme progressivement en plate prairie dû aux sédiments charriés qui s'accumulent avec le temps. Le Doubs y serpente nonchalamment, d’où le terme « mortes eaux » qui donna vraisemblablement par la suite son nom à la ville. On peut retrouver le paysage d'il y a 12 000 ans, lorsque le Doubs entre en crue, la plaine est inondée créant ainsi une impression de lac.

Crédit : CCVM



Sapin Président (B)

Les plus grands sapins des forêts Comtoises sont élus « sapin président » au cours d'une cérémonie festive qui réunit les forestiers, les élus et le public local et sont ainsi préservés. Ce sapin affiche 51 m de haut et 4,16 m de circonférence à 1,30 m du sol.

Crédit : Vincent BCD