


1 Départ du stade de foot.  
Prendre le chemin en direction de Bigarny.  
Passer devant les panneaux 2 et 3  
Prendre le chemin sur la droite qui pénètre dans le bois.  
Passer devant le panneau 4  
Au carrefour du chemin creux, laisser les chemins à droite et à gauche et continuer tout droit.  
Passer les panneaux 5 6 7  
Sur votre droite vous avez le crêt du Merle 8  
Au carrefour du chêne du rendez-vous 9 prendre le chemin à gauche.  
Passer devant le foyard 10  
Continuer tout droit.  
Passer le panneau 11  
Sur la droite on aperçoit l'étang de la goutte blanche 12  
Passer l'aire de pique-nique.  
Au carrefour prendre à gauche. Passer les panneaux 13 14 Sur votre gauche se trouve l'étang Bassot 15  
Continuer et passer devant les panneaux 16 et 17 puis sur votre gauche se trouve la borne des 3 communes.  
Continuer le chemin puis laisser les 2 chemins sur la droite.  
Prendre le chemin de gauche.  
Arriver au hameau de Bigarny passer les panneaux 18 et 19  
Continuer tout droit, passer derrière la maison des chasseurs. Au prochain carrefour prendre à droite. Rejoindre le stade de foot.



*Le mot de la présidente :*

Le « sentier forestier de la p'tite maison » se déroule sur environ 5 kms de chemins communaux à travers les bois de Maltat et Saint-Seine.

Il permet d'en découvrir la diversité végétale en même temps que son homogénéité, due à sa géologie : un terrain alluvial composé de sables, d'argiles, de marnes et de petits galets, qui s'est formé à l'époque tertiaire il y a plus de 10 millions d'années. On y trouvera chênes sessiles, hêtres, charmes, houx, bruyères, fougères, mais aussi mousses, piloselles, épervières...

Ses panneaux évoqueront d'autre part le travail forestier jadis et aujourd'hui et quelques anecdotes au fil du chemin.

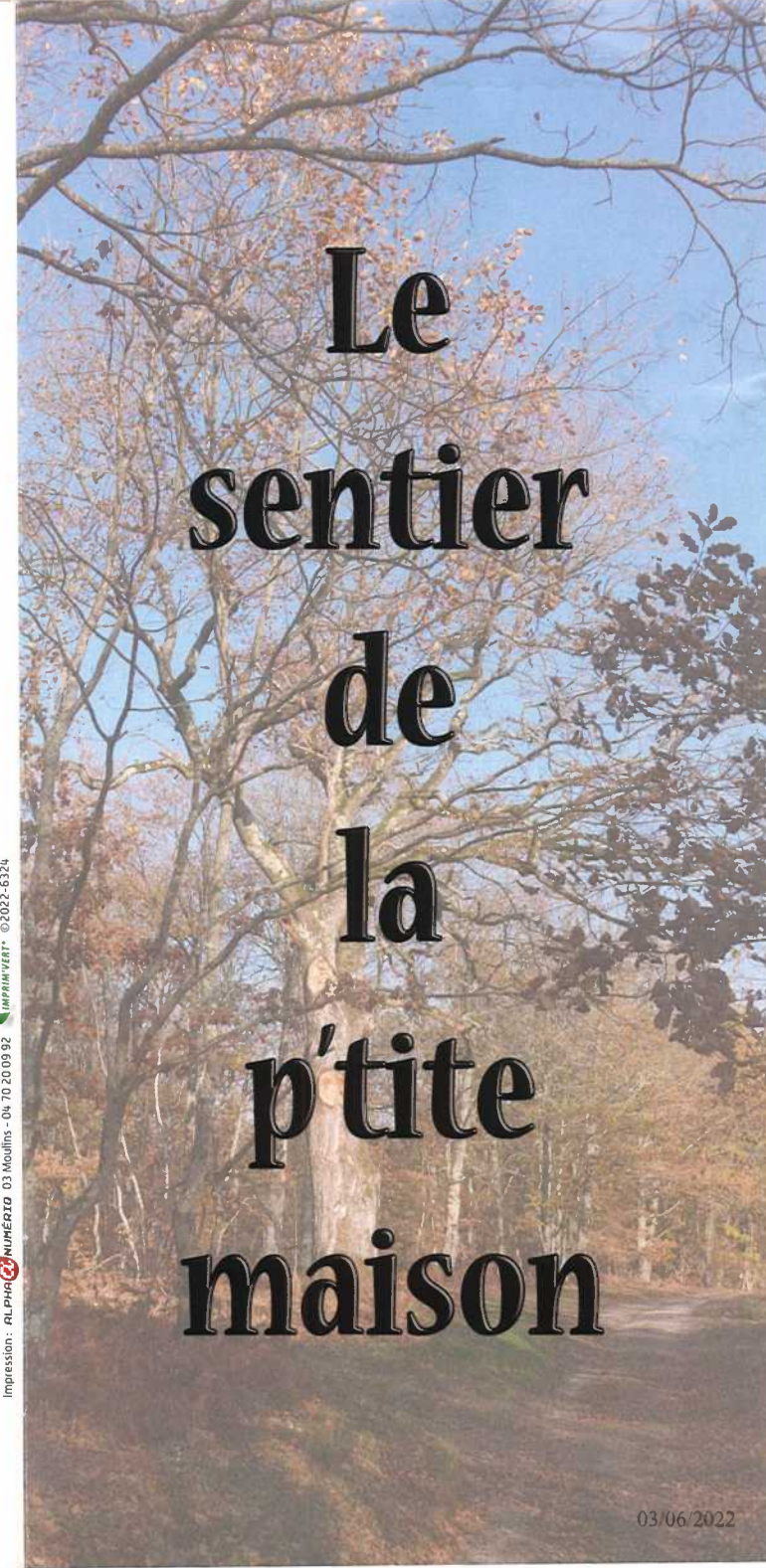
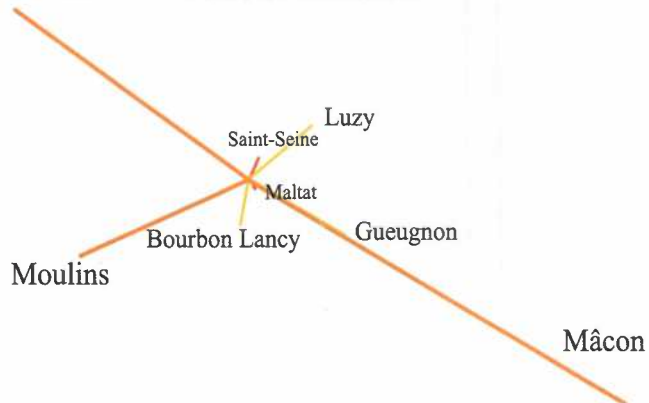
Amicie d'Arces

*Remerciements :*

La p'tite maison remercie la commune de Maltat, la commune de Saint-Seine, la CCBLM et le Crédit Agricole Centre-Est



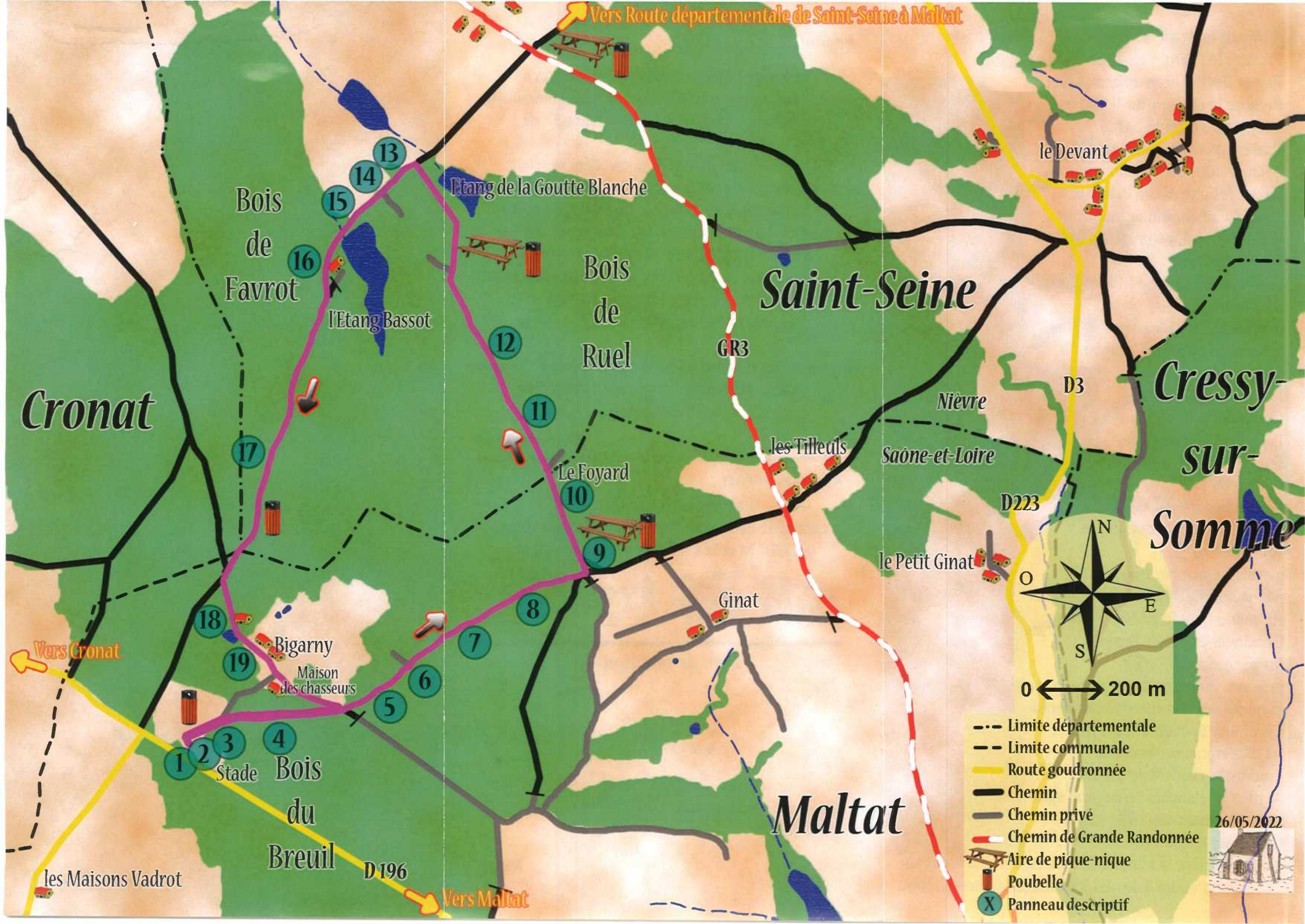
Nevers *Plan de situation*



# Le sentier de la p'tite maison

Impression : ALPHACOM NUMERIZO 03 Moulins - 04 70 20 09 92 IMPRIM'VERT ©2022-6324





Vers Route départementale de Saint-Seine à Maltat

Cronat

Bois de Favrot

Etang de la Goutte Blanche

Bois de Ruel

Saint-Seine

le Devant

Cressy-sur-Somme

Nièvre

Saône-et-Loire

Le Foyard

les Tilleuls

le Petit Ginat

Ginat

Bigarny  
Maison des chasseurs

Stade Bois du Breuil

les Maisons Vadrot

Maltat



- - - Limite départementale
- - - Limite communale
- Route goudronnée
- Chemin
- Chemin privé
- Chemin de Grande Randonnée
- Aire de pique-nique
- Poubelle
- X Panneau descriptif



26/05/2022

Vers Cronat

Vers Maltat

D 196

D3

D223

GR3

1

2

3

4

5

6

7

8

9

10

11

12

13

14

15

16

17

18

19