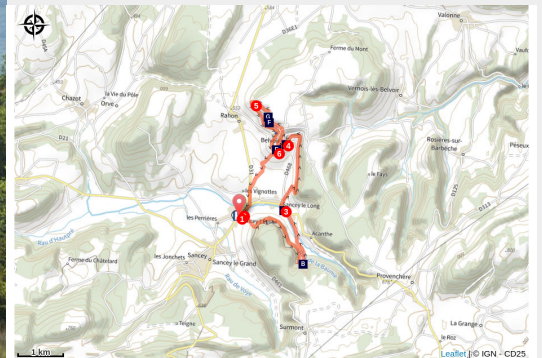


Sentier historique de Belvoir

Doubs Central



Château et village de Belvoir (CCPSB)



Cette randonnée emblématique de la région vous emmène à la découverte du riche patrimoine médiéval de Belvoir et de Sancey.

Entre la fruitière et la Basilique de Sancey, les halles médiévales du XIVe siècle et le château de Belvoir, promenez vous à travers l'histoire du Vallon de Sancey pour avoir un aperçu des paysages emblématiques de Franche-Comté.

Infos pratiques

Pratique : Pédestre

Durée : 3 h 30

Longueur : 11.9 km

Dénivelé positif : 329 m

Difficulté : Facile

Type : Boucle

Thèmes : Patrimoine

Itinéraire

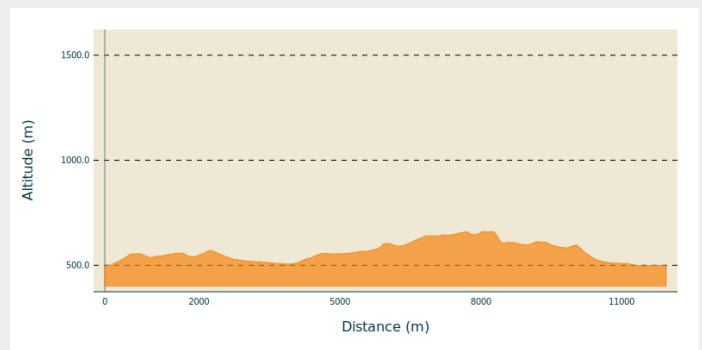
Départ : Espace France Services de Sancey

Arrivée : Espace France Services de Sancey

Balisage :  PR

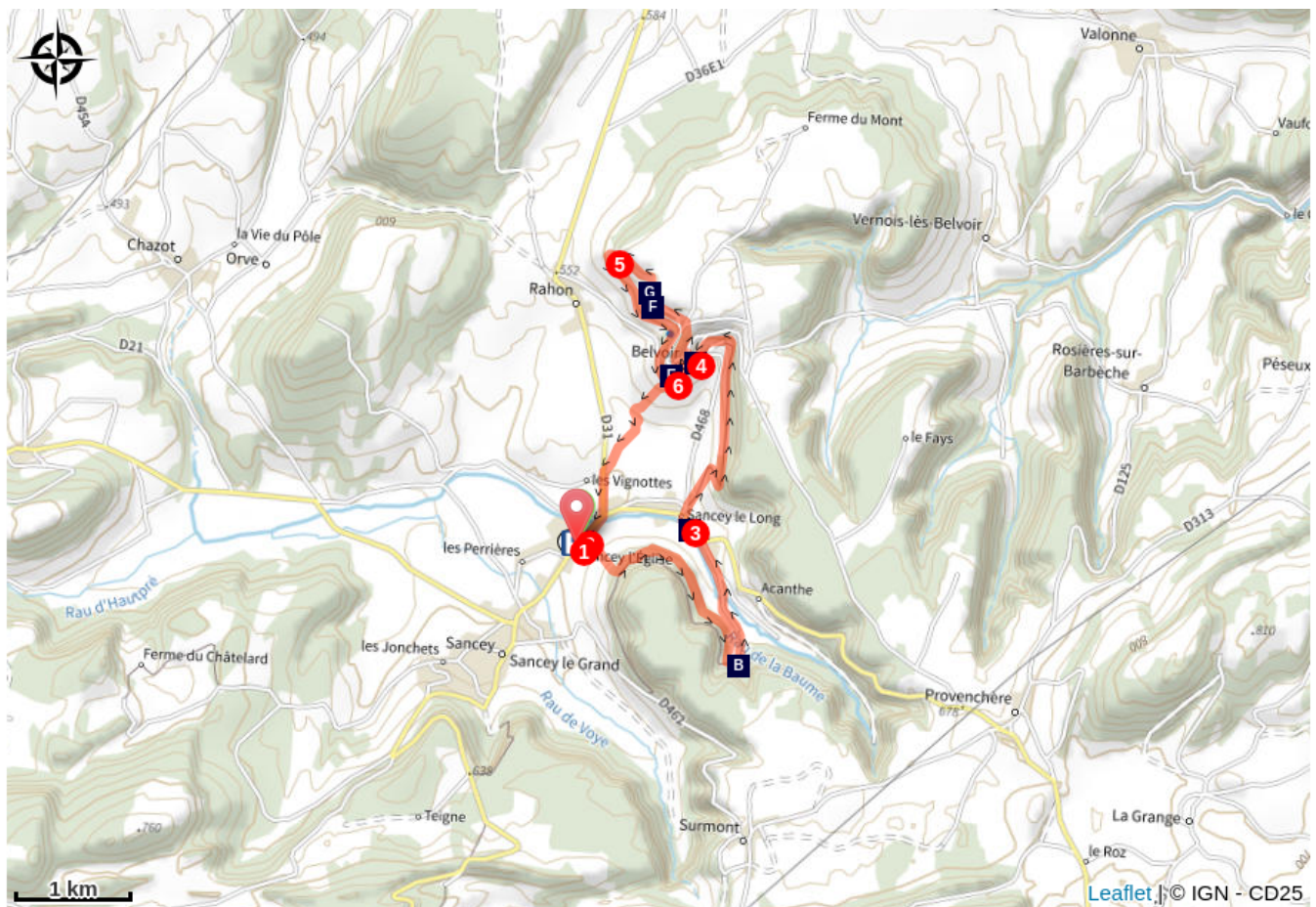
Communes : 1. Sancey
2. Belvoir

Profil altimétrique



1. Départ de la Maison des Services qui se trouve en face de l'église entre Sancey-le-Grand et Sancey-le-Long.
2. Montée vers l'église du XVI^e siècle. Le sentier suit ensuite le haut du village de Sancey-le-Long, puis passe par le joli petit site des nains.
3. Découverte de la basilique Sainte Jeanne-Antide, passage par la fruitière à comté du Vallon de Sancey (produits régionaux !). Par un sentier très agréable, arrivée au village de Belvoir.
4. Visite des halles du XIII^e siècle, de l'église, du château des XII et XV^e siècles.
5. Vous pourrez ensuite faire une pause au point de vue de la chapelle Sainte-Anne.
6. Retour au village de Belvoir, passage vers l'oratoire du Bon Dieu de Pitié, descente vers Sancey par « la Vie aux Morts », retour au point de départ.

Sur votre chemin...



- Église Saint-Martin (A)
- Basilique Sainte-Jeanne-Antide (C)
- Le château et la tour de Mădge-Fă (E)
- ENS des Coteaux de Belvoir (G)
- Village des nains (B)
- Halles médiévales de Belvoir (D)
- Chapelle Sainte-Anne (F)

Toutes les infos pratiques

 **niveau 2**

Comment venir ?

Accès routier

Depuis Besançon, suivre la D454 en direction de Sancey. Se garer sur le parking de la communauté de communes du Pays de Sancey Belleherbe pour débuter la randonnée.

Parking conseillé

Espace France Services, Sancey

Zones de sensibilité environnementale

Le long de votre itinéraire, vous allez traverser des zones de sensibilité liées à la présence d'une espèce ou d'un milieu particulier. Dans ces zones, un comportement adapté permet de contribuer à leur préservation. Veillez à respecter la quiétude du lieu, la signalétique en place et à rester sur les sentiers balisés. Attention, le site peut faire l'objet d'une réglementation particulière.

Coteaux de Belvoir

Période de sensibilité :

Contact : Mairie de Belvoir

25430 Belvoir

Communauté de communes du Pays de Sancey-Belleherbe

14 bis rue de Lattre de Tassigny

25430 Sancey

Le Jean Moulot

Période de sensibilité :

Lieux de renseignement

Communauté de communes du Pays de Sancey-Belleherbe

14 bis rue de Lattre de Tassigny, 25430 Sancey

tourisme.belleherbe.sancey@gmail.com

Tel : +33 (0)3 81 86 87 62

<http://www.payssancey-belleherbe.fr/>



Sur votre chemin...



Église Saint-Martin (A)

L'église Saint-Martin, remaniée au XVIII^e siècle, date du XV^e siècle. Elle a été inscrite au titre des monuments historiques en 1926. Elle possède plusieurs retables : le baptême du Christ, la mort de Saint Joseph et la rencontre entre Jésus et Saint Jean-Baptiste.

Crédit photo : CD25



Village des nains (B)

Fruit du travail d'un passionné qui installe au départ les premières maisons des nains de jardin à l'ombre des arbres, les habitants des alentours vont très vite enrichir ce village avec leurs propres maisons et créations. Aujourd'hui, déambulez à travers ce village d'une cinquantaine de maisons et leurs habitants.

Crédit photo : POC Studio



Basilique Sainte-Jeanne-Antide (C)

Visiter la basilique de style néo-roman et la maison natale de Sainte Jeanne-Antide Thouret, c'est partir à la rencontre d'une femme au destin unique qui fonda l'Ordre des Soeurs de la Charité. Née en 1765 à Sancey-le-Long, elle est déclarée bienheureuse par le Pape Pie XI en 1926, 100 après sa mort. La maison natale se visite sur demande au 03.81.86.82.41.

Crédit photo : CCPSB



Halles médiévales de Belvoir (D)

Les halles, connues depuis une charte de franchise de 1314, sont les plus anciennes et les seules de cette importance existant encore en Franche-Comté. Célèbres pour ses 4 grandes foires annuelles et une foire hebdomadaire, les halles subirent des transformations à la fin du XIX^e siècle après l'arrêt des foires.

D'importants travaux seront entrepris à partir de 1980 afin de lui rendre son visage originel. Aujourd'hui, les halles reprennent vie chaque été, lors de grands marchés nocturnes les vendredis des mois de juillet et août.

Crédit photo : Daniel Receveur



Le château et la tour de Mădge-Fă (E)

Le château date de la fin du XIIe et du début du XIIIe siècle, il a été bâti par les barons de Belvoir. Forteresse qui a joué son rôle au cours des siècles, il devient au XIXe séminaire puis école religieuse avant de se voir transformé en ferme puis en carrière de pierre.

La tour qui domine le Val de Sancey porte le nom de Mădge-Fă. Un personnage accroupi et moqueur soutient l'échauguette. On s'interroge sur la signification de ce personnage.

Crédit photo : CD25



Chapelle Sainte-Anne (F)

À quelques pas du château, la jolie chapelle Sainte-Anne domine le Val de Sancey. Le panorama est fantastique avec une vue sur les hauts sommets jurassiens et alpins par temps clair.

Crédit photo : CCP5B



ENS des Coteaux de Belvoir (G)

Les richesses de Belvoir sont nombreuses : naturelles, bâties, historiques, paysagères. Partez, en toute autonomie, à la découverte du patrimoine naturel remarquable le long d'un parcours balisé de 4 km (environ 2h) avec livret (en téléchargement). Les points d'interprétation, matérialisés sur la carte et sur le terrain, vous proposent quelques éléments d'information, mais ils vous offrent aussi des pistes d'observations et de réflexions.

Crédit photo : CD25