












Une randonnée proposée par rpf

Parcours balisé N°48.

Une belle randonnée en forêt sur ce plateau calcaire, même si au départ, un peu de petite route est nécessaire pour atteindre le Bois de la Faine et les suivants. Le massif forestier traversé est riche en essences de bois et en spécimens de chênes et de hêtres et n'a pas à rougir de la Forêt de Frétoy, sa voisine toute proche.

 Durée	3h 35	 Difficulté	Moyenne
 Distance	11,29 km	 Retour au départ	Oui
 Dénivelé positif	137 m	 Activité	Pédestre
 Dénivelé négatif	136 m	 Commune	Courson-les-Carières (89560)
 Point haut	334 m	 Région	Puisaye
 Point bas	223 m		



Trace n° 2886578

Description

Vaste parking situé Place du Château. Le point de départ de la randonnée est situé au pied du bâtiment des sanitaires.

(D/A) Face au bâtiment tout en long au bord de la place (multi-commerces) avec la Route d'[Auxerre](#) (N151) à main gauche, partir sur la droite pour rejoindre la rue en partie haute. Devant les commerces, virer à gauche. Laisser la Rue du Marché sur la droite, puis la ruelle suivante pour arriver au Stop. Passer tout droit en traversant le Boulevard Dussautoy. Monter en laissant les quelques rues de droite et de gauche pour atteindre un carrefour formé par cinq voies.

(1) Tourner à droite. Poursuivre sur cette même voie en laissant le cimetière à main droite. À la rencontre avec la route, prendre sur la gauche pendant 250 m.

(2) Emprunter par la droite le chemin en fond de vallée. Après avoir laissé sur la gauche le Chemin des Loups légèrement en surplomb, continuer sur une petite centaine de mètres.

(3) Quitter la vallée en partant sur la droite pour monter sur le plateau. Laisser le chemin d'accès à la ferme de Vau (verger sur la droite). À l'entrée du bois, oublier le départ sur la gauche (non tracé sur le fond IGN). À la première patte d'oie, filer sur la gauche pour buter sur un chemin transversal.

(4) Prendre sur la droite et garder le chemin principal plein Sud. Laisser filer tous les départs de droite comme de gauche. Atteindre la route D950.

(5) Traverser cette route **avec prudence** et reprendre le chemin dans le prolongement. Là encore, les départs latéraux seront à oublier. Arriver devant une barrière faite de branchages, ne pas tenter de passer, c'est une ancienne entrée de propriété privée.









(6) Virer à gauche et trouver une voie goudronnée à 100 m. L'emprunter en partant sur la droite pendant 150 m environ.

(7) Tourner dans le chemin sur la droite. Pénétrer assez rapidement en sous-bois.

(8) À la fourche, partir sur la droite. Garder le chemin le plus large en laissant les chemins latéraux sur la droite. Poursuivre en lisière de bois avec, à main gauche, une ligne électrique. Après avoir quitté la partie boisée, poursuivre dans la plaine.

(9) Passer tout droit et descendre sur le village de départ. Au premier carrefour avec la Rue de Beauvais, continuer tout droit dans la Rue des Hâtes jusqu'au carrefour avec le Chemin de Ronde. Passer tout droit à ce carrefour. Virer à droite dans la prochaine voie (Rue Torse). Après une centaine de mètres, partir sur la gauche dans la Rue Traversière. En obliquant sur la droite dans la prochaine ruelle, arriver sur la Place du Château **(D/A)**.

Points de passage

-  **D/A Place du Château**
| N 47.614434° / E 3.500747° - alt. 225 m - km 0
-  **1 Croisement de 5 voies routières**
| N 47.616437° / E 3.499867° - alt. 238 m - km 0.24
-  **2 Quitter la route**
| N 47.621883° / E 3.506261° - alt. 242 m - km 1.15
-  **3 Croisement en T**
| N 47.632057° / E 3.519984° - alt. 313 m - km 2.72
-  **4 Chemin transversal**
| N 47.628318° / E 3.541742° - alt. 318 m - km 4.59
-  **5 Croisement avec la D950**
| N 47.618715° / E 3.540712° - alt. 287 m - km 5.69
-  **6 Ancienne entrée privée (partiellement bouchée)**
| N 47.602239° / E 3.536914° - alt. 228 m - km 7.57
-  **7 Entrée en sous-bois**
| N 47.601486° / E 3.537° - alt. 223 m - km 7.78
-  **8 Carrefour en fourche**
| N 47.603772° / E 3.528867° - alt. 229 m - km 8.45
-  **9 Carrefour en T**
| N 47.614608° / E 3.51198° - alt. 243 m - km 10.36
-  **D/A Place du Château**
| N 47.614434° / E 3.500747° - alt. 225 m - km 11.29

Informations pratiques

Ce circuit est praticable en toutes saisons, par grande pluie, il peut devenir boueux à certains endroits. La largeur des chemins permet de passer sans encombres.

Toilettes au départ sur la Place du Château.

Circuit possible en VTT.

Ce parcours balisé suivant la charte de balisage de la Communauté de Communes de Puisaye-Forterre porte le N°48 inscrit sur plaquettes fond Jaune.

Le balisage a été réalisé par l'association *À chacun son chemin en Puisaye-Forterre* en avril 2022.

En cas de soucis, merci de [remplir ce questionnaire](#) (1 à 2 minutes seulement).

Attention lors des traversées de routes.

Le fait que le balisage soit mentionné impose toutefois de partir au minimum avec ce descriptif et la carte IGN l'accompagnant ou/et l'application visorando.

À voir

À visiter les [Carrières Souterraines d'Aubigny](#), classées Site Touristique Majeur de la Bourgogne.

À voir : Clamecy et son centre ancien.

Donnez-nous votre avis sur <https://www.visorando.com/randonnee-bois-de-la-faine/>

Préparation de sa randonnée



BIEN CHOISIR SA RANDONNÉE

en fonction de sa durée, et de sa difficulté, en fonction de ses compétences et de sa condition physique. Connaître ses limites et savoir renoncer à poursuivre une randonnée.



CONSULTER LA MÉTÉO

et se renseigner sur les particularités du site : neige, température, horaires et coefficient des marées, vent, risque d'incendie...



S'ÉQUIPER EN CONSÉQUENCE

équipement particulier, moyen d'alerte, trousse à pharmacie, vêtements, carte numérique ou papier de la randonnée... et prendre de quoi boire et s'alimenter.



PRÉVENIR

au moins une personne au projet de randonnée.

Comportement pendant la randonnée



RESTER SUR LES SENTIERS

(sauf cas exceptionnel).



RESPECTER

les cultures et les prairies, ne pas cueillir ou ramasser les fruits.



RESPECTER LES INTERDICTIONS

propres au site : ne pas cueillir, ne pas faire de feu, ne pas camper...



REFERMER

les clôtures et barrières après les avoir ouvertes, demeurer prudent en cas de troupeau et s'en écarter.



RAMENER SES DÉCHETS

ne pas laisser de traces de son passage.



ÊTRE DISCRET

respectueux et courtois vis à vis des autres usagers.



GARDER LA MAÎTRISE DE SON CHIEN

le tenir attaché, l'avoir auprès de soi à chaque croisement d'autres usagers, pouvoir le rappeler à tout moment. Randonner avec son chien est à proscrire en présence de troupeaux.



LA NATURE EST UN MILIEU VIVANT

qui évolue avec le temps, randonner c'est partir à l'aventure avec les risques qui y sont liés. Savoir renoncer et faire demi-tour est aussi un geste responsable.

Qu'il soit privé ou public, vous randonnez toujours sur un terrain ne vous appartenant pas, particulièrement s'il est privé, les propriétaires autorisent (généreusement, gracieusement ou aimablement) le passage.

Merci de ne pas poursuivre en justice en cas d'accident ceux chez qui vous randonnez au risque de se voir interdire ce loisir; mais vous pouvez signaler tout risque rencontré.