

## En forêt autour de Cessy-les-Bois



Une randonnée proposée par [coeurdeloire](#)

Village niché au fond de la vallée de la Talvanne, Cessy-les-Bois est classé en zone Natura 2000 du fait de la présence sur son territoire de deux importantes colonies de chauves-souris : le Grand Rhinolophe et le Murin à oreilles échancrées.

Sur les deux premiers kilomètres de la randonnée, vous trouverez des panneaux explicatifs sur cette spécificité locale. En complément, un livret d'accompagnement est en vente au point d'accueil de Cosne-Cours-sur-Loire de l'Office de Tourisme Bourgogne Cœur de Loire.

<b>Durée</b>	3h 00	<b>Difficulté</b>	Moyenne
<b>Distance</b>	6,81 km	<b>Retour au départ</b>	Oui
<b>Dénivelé positif</b>	355 m	<b>Activité</b>	Pédestre
<b>Dénivelé négatif</b>	349 m	<b>Commune</b>	Cessy-les-Bois (58220)
<b>Point haut</b>	335 m		
<b>Point bas</b>	233 m		



### Description

Stationner à côté de l'église de [Cessy-les-Bois](#).

**(D/A)** Prendre la voie en direction de Colméry et rejoindre le carrefour de la Rue Montignon.

**(1)** S'engager à droite dans cette rue, la conserver puis la quitter à gauche pour partir dans la Rue de la Redouterie. Atteindre un nouveau carrefour dans un virage en épingle.

**(2)** Emprunter le chemin le plus à droite (il est agrémenté de panneaux d'informations sur les chauves-souris et longe la Talvanne). Suivre désormais le balisage jaune jusqu'à la fin de la randonnée.

**(3)** Dépasser le lieu-dit le Petit Moulin. Parvenir au hameau des Dubois au carrefour de la D187

**(4)** Prendre à gauche en direction des Dubois puis continuer tout droit. Attention, grande montée. Rejoindre l'allée forestière.

**(5)** S'engager à droite dans cette allée, remonter dans le bois jusqu'à la D178.

**(6)** Longer la D178 à droite et retourner dans le centre-bourg **(D/A)**.

### Points de passage

- D/A Parking de l'église de Cessy les Bois**  
N 47.336714° / E 3.205713° - alt. 236 m - km 0
- 1 Lavoir de Cessy-les-Bois**  
N 47.33641° / E 3.20746° - alt. 233 m - km 0.14
- 2 Montignon**  
N 47.33297° / E 3.20619° - alt. 261 m - km 0.59
- 3 Route, à droite**  
N 47.320035° / E 3.216552° - alt. 254 m - km 2.32
- 4 Carrefour de quatre routes, à gauche**  
N 47.31948° / E 3.21607° - alt. 255 m - km 2.6
- 5 Allée forestière**  
N 47.31676° / E 3.20442° - alt. 335 m - km 3.65
- 6 D178**  
N 47.33351° / E 3.1985° - alt. 296 m - km 5.61
- D/A Parking de l'église de Cessy les Bois**  
N 47.33671° / E 3.205713° - alt. 236 m - km 6.81

### Informations pratiques

Balisage jaune

#### À voir

Le sentier d'interprétation de Zig et Zag : les chauves-souris n'auront plus aucun secret pour vous.

Église Saint-Christophe du XVI<sup>e</sup> siècle et XIX<sup>e</sup> siècle.

Colombier des moines : vestiges de l'ancien Monastère.

Les lavoirs et la rivière la Talvanne.

Le cimetière de Cessy-les-Bois a servi de décors au film de François Ozon "Quand vient l'automne"

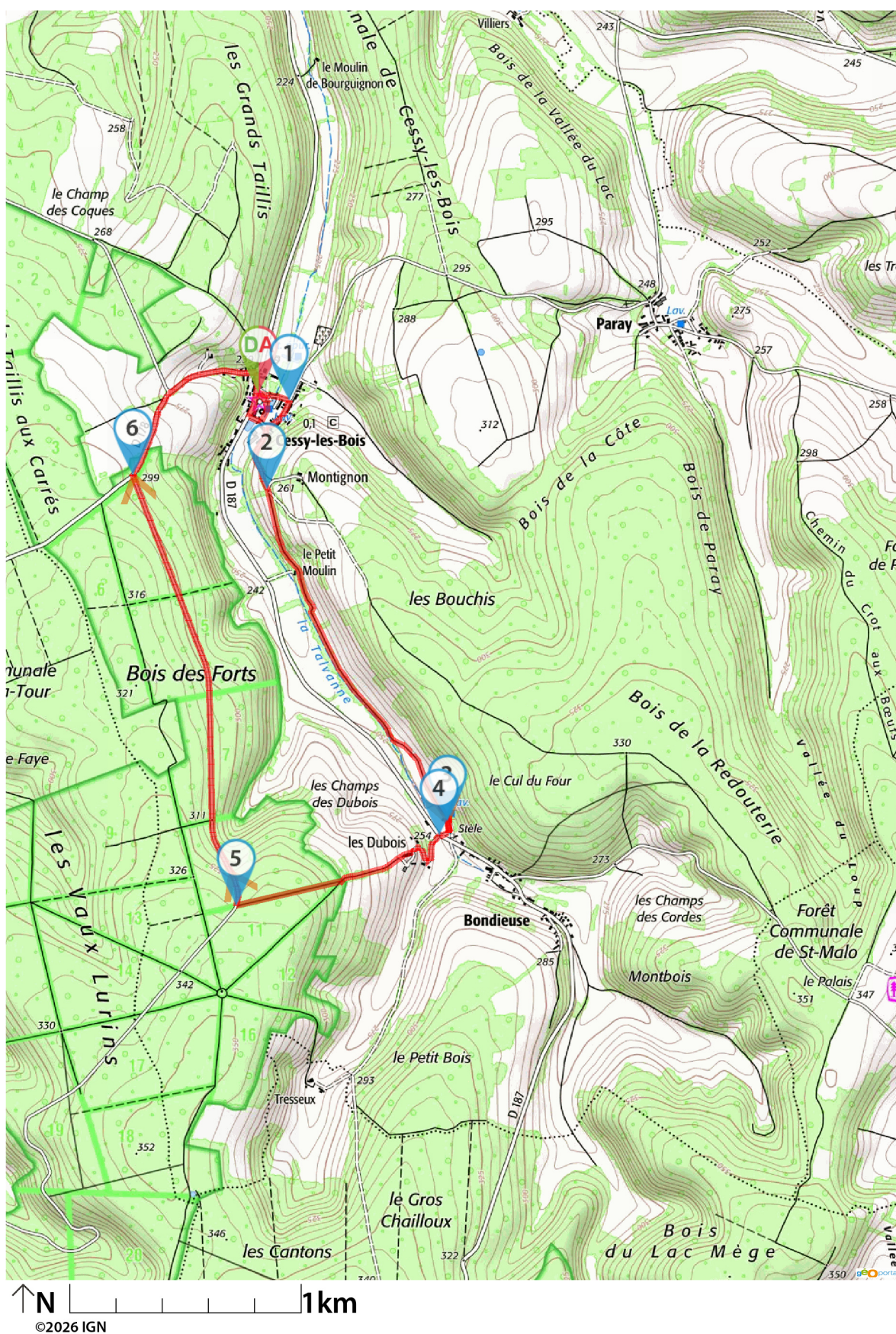
Donnez-nous votre avis sur <https://www.visorando.com/randonnee-boucle-dans-le-lieu-d-habitat-des-chauve/>

**En savoir plus :** - 30 rue Waldeck Rousseau 58150 Pouilly sur Loire

Tél : 0386281185 - Email : [contact@ot-cosnesurloire.fr](mailto:contact@ot-cosnesurloire.fr) - Site internet : <https://www.bourgogne-coeurdeloire.fr/>



Téléchargez l'application Visorando pour suivre cette randonnée



Soyez toujours prudent et prévoyant lors d'une randonnée. Visorando et l'auteur de cette fiche ne pourront pas être tenus responsables en cas d'accident survenu sur ce circuit.



### Préparation de sa randonnée



#### BIEN CHOISIR SA RANDONNÉE

en fonction de sa durée, et de sa difficulté, en fonction de ses compétences et de sa condition physique. Connaître ses limites et savoir renoncer à poursuivre une randonnée.



#### CONSULTER LA MÉTÉO

et se renseigner sur les particularités du site : neige, température, horaires et coefficient des marées, vent, risque d'incendie...



#### S'ÉQUIPER EN CONSÉQUENCE

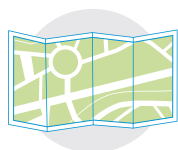
équipement particulier, moyen d'alerte, trousse à pharmacie, vêtements, carte numérique ou papier de la randonnée... et prendre de quoi boire et s'alimenter.



#### PRÉVENIR

au moins une personne du projet de randonnée.

### Comportement pendant la randonnée



#### RESTER SUR LES SENTIERS

(sauf cas exceptionnel).




#### RESPECTER

les cultures et les prairies, ne pas cueillir ou ramasser les fruits.



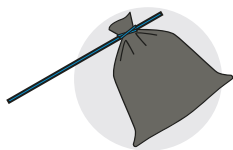
#### RESPECTER LES INTERDICTIONS

propres au site : ne pas cueillir, ne pas faire de feu, ne pas camper...



#### REFERMER

les clôtures et barrières après les avoir ouvertes, demeurer prudent en cas de troupeau et s'en écarter.



#### RAMENER SES DÉCHETS

ne pas laisser de traces de son passage.



#### ÊTRE DISCRET

respectueux et courtois vis à vis des autres usagers.



#### GARDER LA MAÎTRISE DE SON CHIEN

le tenir attaché, l'avoir auprès de soi à chaque croisement d'autres usagers, pouvoir le rappeler à tout moment. Randonner avec son chien est à proscrire en présence de troupeaux.



#### LA NATURE EST UN MILIEU VIVANT

qui évolue avec le temps, randonner c'est partir à l'aventure avec les risques qui y sont liés. Savoir renoncer et faire demi-tour est aussi un geste responsable.

**Qu'il soit privé ou public**, vous randonnez toujours sur un terrain ne vous appartenant pas, particulièrement s'il est privé, les propriétaires autorisent (généreusement, gracieusement ou aimablement) le passage.

**Merci de ne pas poursuivre en justice en cas d'accident ceux chez qui vous randonnez au risque de se voir interdire ce loisir; mais vous pouvez signaler tout risque rencontré.**