

Si l'Ouanne a longtemps été considérée comme prenant sa source au cœur du village éponyme, c'est par hasard que sa vraie source fut découverte. C'est en fait la Source de Lisis qui alimente originalement cette rivière. Elle est au départ, souterraine, puis avec une résurgence à Pierrefitte-le-Bas et grossie par quelques sources émanant des coteaux, la principale résurgence se trouve dans le village de Ouanne et donne naissance à la rivière (une Fosse Dionne en modèle réduit).



Trace n° 17538952

Durée	2h30	Difficulté	Moyenne
Distance	18,50 km	Retour au départ	Oui
Dénivelé positif	277 m	Activité	VTT
Dénivelé négatif	277 m	Commune	Ouanne (89560)
Point haut	368 m		
Point bas	244 m		

Description

Le point de départ est situé sur le parking situé Place Jean Goutte Toquet à Ouanne.

(D/A) Dos à la rivière, remonter vers la rue transversale. La prendre sur la droite. Emprunter la Rue Principale en tournant sur la droite et arriver devant un pont plat enjambant un bras de rivière.

(1) Juste après la traversée sur le pont, virer à gauche, Rue des Vignes. Dans la courbe à 90°, partir sur la gauche dans un chemin. Franchir la passerelle et poursuivre sur cette bande en ayant le ru à main droite. Peu avant les dernières propriétés, prendre une large bande enherbée sur la droite en traversant le ru au bout de celle-ci.

(2) Partir sur la gauche et arriver rapidement devant une cour avec hangars sur la droite. Laisser sur la gauche la rue desservant les bâtiments artisanaux pour partir tout droit sur un chemin. Après 2 courbes consécutives, atteindre une voie semi-goudron/semi-herbe qui débouche sur une route transversale. Après un gauche/droite rapide, reprendre le chemin en amont du lavoir. Poursuivre sans se soucier du départ sur la droite et trouver de nouveau une partie de route qui débouche sur la D950 à Usselot.

(3) Emprunter cette dernière par la droite sur 250 m environ puis la quitter pour prendre un chemin sur la droite en montée régulière au début puis accentuée à l'approche de la lisière de bois. Déboucher sur un chemin de traverse stabilisé.

(4) Partir à gauche et à plat. Au prochain croisement, face à 2 éoliennes, se diriger sur la droite. Apparaissent bientôt 4 mats, laisser les différents départs desservant les plates formes techniques et se diriger en visant les cabanes.

(5) Les laisser en appuyant sur la droite et de nouveau à droite à la prochaine fourche pour attaquer la descente sur le lavoir de Montputois. **Attention** aux manœuvres d'engins agricoles autour des bâtiments de la ferme.

(6) Exécuter un léger gauche/droite tout en laissant le chemin qui conduit aux parties techniques de production de méthane de la ferme pour s'engager sur le chemin passant tout près des constructions et hangars. Dans la descente peu prononcée, virer sur la gauche par 2 fois et rejoindre par un faux-plat un large chemin transversal.

(7) Passer au pied d'un arbre isolé (décembre 2021) et par la droite, descendre sur Pierrefitte le Haut. Au débouché sur la route, l'utiliser jusqu'au croisement avec la D950.

(8) Traverser avec prudence pour aller tout droit. Passer au pied du lavoir de Pierrefitte le Bas (résurgence de l'Ouanne). Au bout de la route, s'engager tout droit sur le chemin à quitter par la droite à la première fourche. Prolonger par une descente régulière traversant entre les champs de grandes cultures. Laisser sur la droite une petite partie végétalisée et peu avant une haie sur la droite, quitter cette voie en tournant à gauche.

(9) Reprendre une montée et atteindre la partie sommitale. Au croisement,

Points de passages

- D/A Parking Place Jean Goutte Toquet - Ouanne-(rivière) - Affluent du Loing**
| N 47.661163° / E 3.416928° - alt. 244 m - km 0
- 1 Traversée du ru par la Voie Principale**
| N 47.659708° / E 3.41717° - alt. 245 m - km 0.29
- 2 Traversée du ru sur la passerelle**
| N 47.661373° / E 3.420908° - alt. 250 m - km 0.74
- 3 D85**
| N 47.664683° / E 3.446115° - alt. 287 m - km 2.85
- 4 Chemin transversal stabilisé**
| N 47.65742° / E 3.458501° - alt. 354 m - km 4.37
- 5 2 cabanes sur la gauche**
| N 47.650299° / E 3.464962° - alt. 368 m - km 5.51
- 6 Ferme de Montputois**
| N 47.645173° / E 3.451074° - alt. 342 m - km 6.83
- 7 Arbre isolé sur la droite**
| N 47.639292° / E 3.455338° - alt. 346 m - km 8.66
- 8 D950**
| N 47.63129° / E 3.436263° - alt. 276 m - km 10.58
- 9 Début de haie sur la droite**
| N 47.640946° / E 3.421581° - alt. 278 m - km 12.85
- 10 Îlot central enherbé**
| N 47.640609° / E 3.407857° - alt. 285 m - km 13.92
- 11 D85**
| N 47.644971° / E 3.397757° - alt. 341 m - km 14.95
- 12 Intersection - Poste de transformation EDF au sol**
| N 47.656411° / E 3.395618° - alt. 316 m - km 16.29

continuer tout droit et redescendre sur Duenne. Dans le hameau, poursuivre jusqu'au carrefour matérialisé par un îlot central enherbé.

(10) Partir sur la droite, puis à gauche aussitôt après. Suivre le chemin caillouteux qui grimpe jusqu'au croisement avec la Voie Romaine. Ignorer celle-ci et aller à droite sur un petit bout de route, puis un petit bout de chemin et arriver sur la D85.

(11) **Traverser avec prudence** pour aller tout droit et atteindre une voie transversale.

(12) La prendre à droite, jusqu'au grand virage à 500 m environ.

(13) Descendre en empruntant un chemin plutôt technique passant en lisière de bois avec quelques risques de branches en travers et ornières. À la route, filer tout droit sur 200 m environ.

(14) Devant les bandes boisées, virer sur la droite pour arriver sur la voie goudronnée. L'emprunter jusqu'au carrefour avec la D85. Traverser et tourner à gauche afin de retrouver l'itinéraire déjà emprunté.

(1) Poursuivre tout droit, puis à gauche devant la placette en direction de Toucy (D/A).

● 13 Bosquet

N 47.656574° / E 3.402824° - alt. 305 m - km 16.84

● 14 Chemin végétalisé

N 47.659672° / E 3.413316° - alt. 244 m - km 17.72

📍 D/A Parking Place Jean Goutte Toquet - Ouanne-(rivière) - Affluent du Loing

N 47.661145° / E 3.416931° - alt. 244 m - km 18.5

Informations pratiques

Le parking départ se trouve Rue Jean Goutte Toquet.

Merci de ne pas stationner sur la petite place au pied de l'église, elle est réservée aux utilisateurs des commerces proches.

L'ensemble du circuit est assez technique avec de bonnes grimpettes, mais aussi des descentes sur des voies parfois ravinées ou avec ornières suivant la saison.

Au (9), le début de la haie est à ne pas manquer pour bien suivre le circuit.

Ne pas porter attention aux différentes marques de balisage sur ce parcours.

Attention, malgré la présence de sources, l'eau n'est pas potable compte tenu des cultures adjacentes.

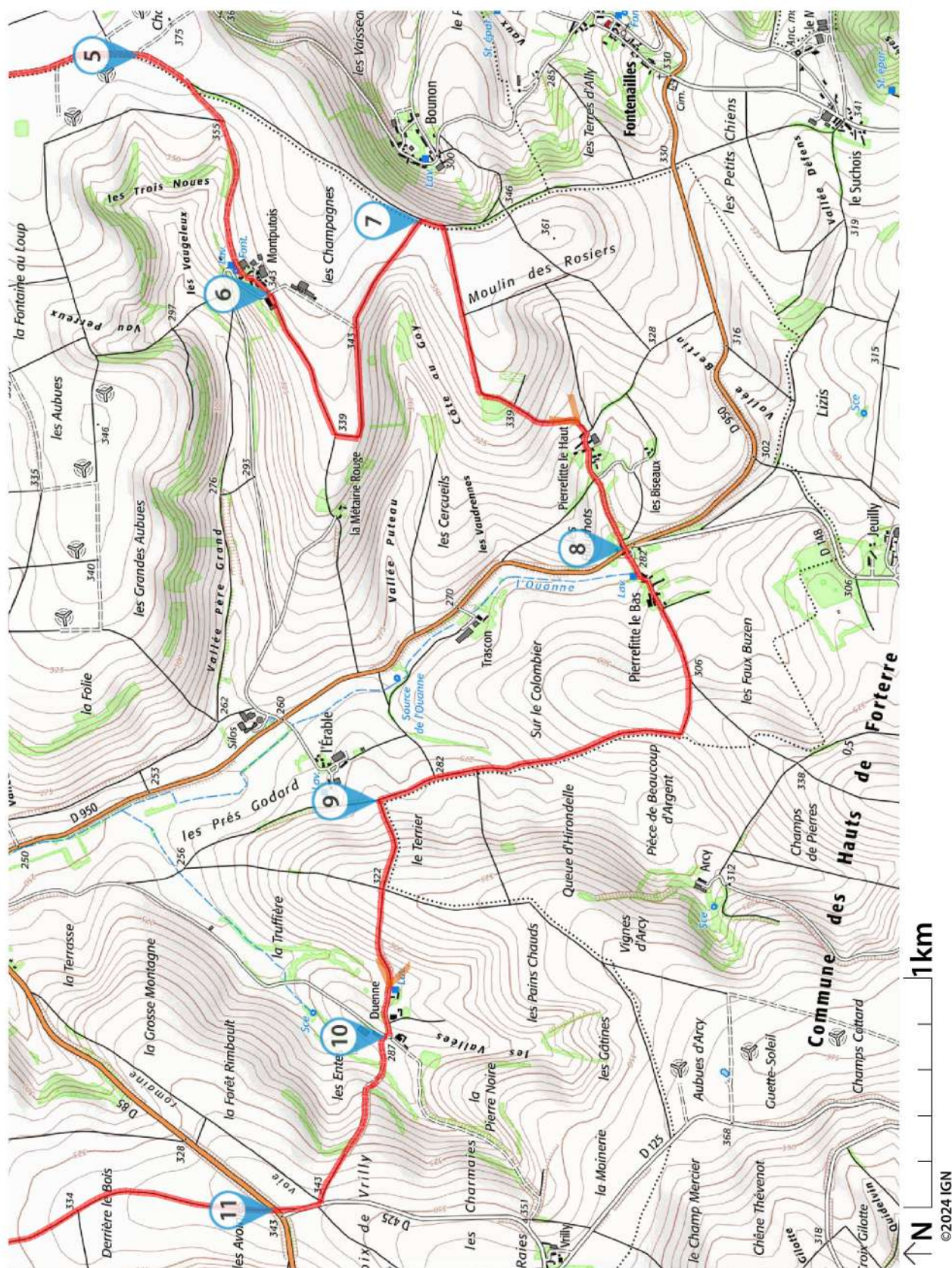
Donnez-nous votre avis sur <https://www.visorando.com/randonnee-les-sources-de-l-ouanne-2/>

Téléchargez l'application Visorando pour suivre cette randonnée



Soyez toujours prudent et prévoyant lors d'une randonnée. Visorando et l'auteur de cette fiche ne pourront pas être tenus responsables en cas d'accident survenu sur ce circuit.

Téléchargez l'application Visorando pour suivre cette randonnée



Soyez toujours prudent et prévoyant lors d'une randonnée. Visorando et l'auteur de cette fiche ne pourront pas être tenus responsables en cas d'accident survenu sur ce circuit.

Préparation de sa randonnée



BIEN CHOISIR SA RANDONNÉE

en fonction de sa durée, et de sa difficulté, en fonction de ses compétences et de sa condition physique. Connaître ses limites et savoir renoncer à poursuivre une randonnée.



CONSULTER LA MÉTÉO

et se renseigner sur les particularités du site : neige, température, horaires et coefficient des marées, vent, risque d'incendie...



S'ÉQUIPER EN CONSÉQUENCE

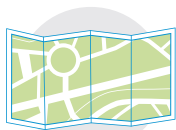
équipement particulier, moyen d'alerte, trousse à pharmacie, vêtements, carte numérique ou papier de la randonnée... et prendre de quoi boire et s'alimenter.



PRÉVENIR

au moins une personne du projet de randonnée.

Comportement pendant la randonnée



RESTER SUR LES SENTIERS

(sauf cas exceptionnel).




RESPECTER

les cultures et les prairies, ne pas cueillir ou ramasser les fruits.



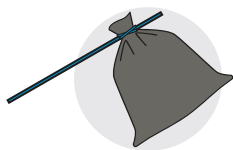
RESPECTER LES INTERDICTIONS

propres au site : ne pas cueillir, ne pas faire de feu, ne pas camper...



REFERMER

les clôtures et barrières après les avoir ouvertes, demeurer prudent en cas de troupeau et s'en écarter.




RAMENER SES DÉCHETS

ne pas laisser de traces de son passage.



ÊTRE DISCRET

respectueux et courtois vis à vis des autres usagers.



GARDER LA MAÎTRISE DE SON CHIEN

le tenir attaché, l'avoir auprès de soi à chaque croisement d'autres usagers, pouvoir le rappeler à tout moment. Randonner avec son chien est à proscrire en présence de troupeaux.



LA NATURE EST UN MILIEU VIVANT

qui évolue avec le temps, randonner c'est partir à l'aventure avec les risques qui y sont liés. Savoir renoncer et faire demi-tour est aussi un geste responsable.

Qu'il soit privé ou public, vous randonnez toujours sur un terrain ne vous appartenant pas, particulièrement s'il est privé, les propriétaires autorisent (généreusement, gracieusement ou aimablement) le passage.

Merci de ne pas poursuivre en justice en cas d'accident ceux chez qui vous randonnez au risque de se voir interdire ce loisir; mais vous pouvez signaler tout risque rencontré.